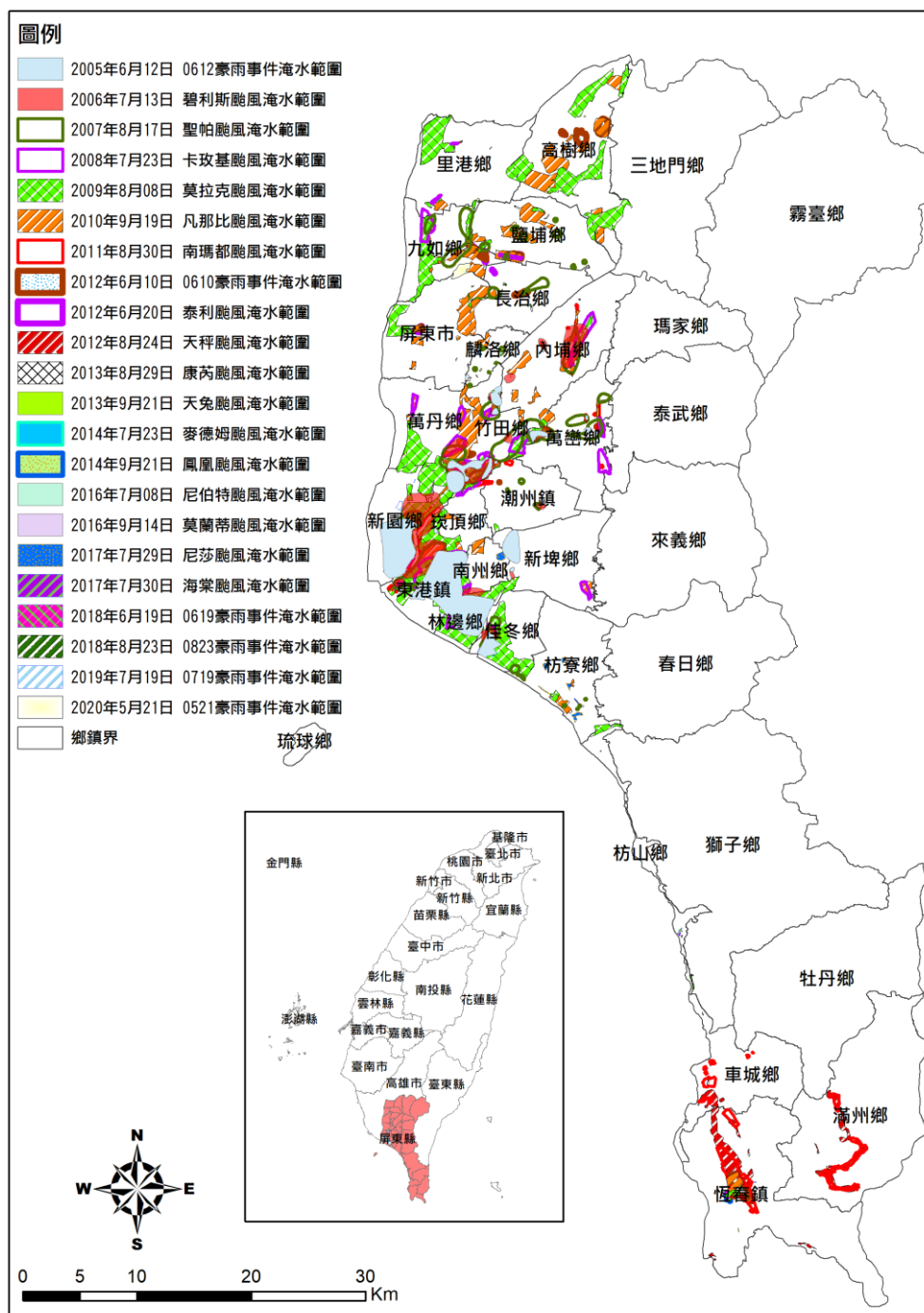


屏東縣水災危險潛勢地區保全計畫 (初稿)



屏東縣政府
中華民國 110 年 04 月

目錄

第一章、目的	1
第二章、水災危險潛勢地區劃定.....	2
第三章、水災危險潛勢地區應變暨疏散撤離措施.....	24
第四章、附則	41

圖目錄

圖 3-1、屏東縣(市)災害通報流程圖.....	24
圖 3-2、防汛器材運用流程圖.....	25
圖 3-3、移動式抽水機運用流程圖.....	27
圖 3-4、疏散撤離流程圖.....	29
圖 3-5、疏散撤離資訊傳遞流程圖.....	30
圖 4-1、水災疏散避難圖相關資訊配置圖.....	42
圖 4-2、指示牌製作樣式範例.....	42

表目錄

表 2-1、屏東縣(市)水災危險潛勢地區保全計畫表.....	3
表 3-1、屏東縣(市)移動式抽水機預佈表.....	32

附錄

附錄 1、屏東縣(市)淹水潛勢圖	附錄 1
附錄 2、屏東縣(市)易淹水及近 3 年重大淹水地區表	附錄 2
附錄 3、高積（淹）水潛勢區防汛熱點位置表	附錄 7
附錄 4、屏東縣(市)防汛器材資源表	附錄 18
附錄 5、各類申請與報表	
附錄 5-1、災害通報單.....	附錄 24
附錄 5-2、災情查報處置表.....	附錄 25

附錄 5-3、災情管制表·····	附錄 26
附錄 5-4、水利署移動式抽水機支援申請表·····	附錄 27
附錄 6、各類聯絡表	
附錄 6-1、屏東縣(市)災情人員與防汛搶險隊員編組表·····	附錄 28
附錄 6-2、經濟部水利署第七河川局移動式抽水機聯絡表·····	附錄 31
附錄 6-3、水災緊急通報資料表·····	附錄 36
附錄 6-4、抽水站位置及管理聯絡人表·····	附錄 39
附錄 7、全縣各鄉鎮市水災疏散避難圖·····	附錄 40
附錄 8、屏東縣(市)轄內水災避難據點位置表·····	附錄 63
附錄 9、鄉(鎮、市、區)「水災危險潛勢地區保全計畫」參考範本格式·	附錄 71
附錄 10、水災災害疏散撤離權責分工表·····	附錄 75
附錄 11、水災應變參考水位站位置及警戒水位表·····	附錄 76
附錄 12、各類作業要點	
附錄 12-1、經濟部移動式抽水機運用及維護管理作業要點·····	附錄 78
附錄 12-2、經濟部淹水災害通報作業要點·····	附錄 82
附錄 12-3、各級政府災時對疏散撤離之作業分工事項表·····	附錄 85

第一章、目的

各直轄市、縣(市)政府依「災害防救法」第 20 條第 1 項規定，原已訂有地區災害防救業務計畫，包括減災、整備、應變及復建等防救災等各階段計畫重點工作。為進行水患防治工作，除加速推動流域整體治理外，並加強推動流域綜合治理計畫之避洪減災非工程措施，落實全民自主防災行動，持續推動及輔導水患自主防災社區、健全水情及災情資訊網絡，以及擴增移動式抽水機能量，提升防救災能量，並掌握屏東縣轄管區域易受水害及水災危險潛勢地區，就其保全對象及警戒範圍擬訂各項應變暨疏散撤離措施，俾於颱風豪雨應變期間及時啟動相關應變及疏散撤離作業，以有效減少災損及保障保全對象生命財產安全。

第二章、水災危險潛勢地區之劃定

依據屏東縣市 24 小時暴雨 650 毫米淹水潛勢圖，繪製轄區淹水深度 50 公分(含)以上淹水潛勢圖(附錄 1)，同時參考近 3 年轄區重大淹水地區調查表(附錄 2)等資料，就轄區淹水嚴重地區、村落人口聚集處、重要保護標的或歷(近)年颱風豪雨有實際執行水災疏散撤離之區域等原則，據以劃定水災危險潛勢地區。

依據劃定之水災危險潛勢地區，並就該地區內之保全對象及其相對應之避難處所及疏散撤離緊急通報人(村里長)等資料，製作成「水災危險潛勢地區保全計畫表」(表 2-1)，俾快速應用於疏散撤離作業。

表 2-1、屏東縣市水災危險潛勢地區保全計畫表

資料更新時間：110.04.10

水災危險潛勢地區（鄉鎮市區-村里）	保全戶數	保全人數	避難處所	避難所地址	避難所聯絡人	避難聯絡電話	村里長(撤離通報)	聯絡電話
屏東市大湖里	136	529	公正國中	屏東市公館里公興路 11 號	狄君馥	08-7560101#132	方順豐	
屏東市三山里	96	384	海豐國小	屏東市三山里海豐街 3 號	狄君馥	08-7560101#132	蔡國忠	
屏東市仁義里	77	296	海豐國小	屏東市三山里海豐街 3 號	狄君馥	08-7560101#132	游進明	
屏東市和興里	128	506	海豐國小	屏東市三山里海豐街 3 號	狄君馥	08-7560101#132	蔡晉成	
屏東市海豐里	55	220	海豐國小	屏東市三山里海豐街 3 號	狄君馥	08-7560101#132	林淑華	
屏東市大洲里	93	372	前進國小	屏東市前進里建國路 405 巷 100 弄 39 號	狄君馥	08-7560101#132	蘇勝文	
屏東市大連里	460	1,813	忠孝國小	屏東市大連里建豐路 204 號	狄君馥	08-7560101#132	董鍾秀珠	
屏東市豐年里	460	1,813	忠孝國小	屏東市大連里建豐路 204 號	狄君馥	08-7560101#132	陳國棟	
屏東市中正里	224	845	和平國小	屏東市中正里華正路 80 號	狄君馥	08-7560101#132	李詩柔	
屏東市華山里	218	848	和平國小	屏東市中正里華正路 80 號	狄君馥	08-7560101#132	謝沅廷	
屏東市北興里	359	1,424	至正國中	屏東市北興里公裕街 300 號	狄君馥	08-7560101#132	陳約禎	
屏東市長安里	259	1024	大同國小	屏東市安鎮里建國路 202 號	狄君馥	08-7560101#132	楊義光	
屏東市信和里	101	392	屏東高中	屏東市勝利里忠孝路 231 號	狄君馥	08-7560101#132	古富財	
屏東市長春里	123	486	民和國小	屏東市橋北里自立路 213 號	狄君馥	08-7560101#132	涂文昌	
屏東市橋北里	75	297	民和國小	屏東市橋北里自立路 213 號	狄君馥	08-7560101#132	羅福盛	
屏東市橋南里	111	441	民和國小	屏東市橋北里自立路 213 號	狄君馥	08-7560101#132	王桂英	
屏東市頂柳里	63	252	公館國小	屏東市龍華里公華街 182 號	狄君馥	08-7560101#132	郭忠信	
屏東市湖南里	71	284	民生國小	屏東市瑞光里安心四橫巷 139-1 號	狄君馥	08-7560101#132	陳榮文	

表 2-1、屏東縣市水災危險潛勢地區保全計畫表

資料更新時間：110.04.10

水災危險潛勢地區（鄉鎮市區-村里）	保全戶數	保全人數	避難處所	避難所地址	避難所聯絡人	避難聯絡電話	村里長(撤離通報)	聯絡電話
屏東市瑞光里	511	2,032	民生國小	屏東市瑞光里安心四橫巷 139-1 號	狄君馥	08-7560101#132	莊新濤	
屏東市豐田里	238	943	民生國小	屏東市豐田里民學路 2 號	狄君馥	08-7560101#132	董怡民	
屏東市豐源里	299	923	民生國小	屏東市豐田里民學路 2 號	狄君馥	08-7560101#132	陳國棟	
屏東市豐榮里	180	699	屏東市千禧公園	自由、大連、廣東、勝利東路廊內	狄君馥	08-7560101#132	黃清海	
萬巒鄉五溝村	8	24	五溝國小	屏東縣萬巒鄉五溝村西盛路 89 號	林惠萍	08-7812460#24	李仲謙	
萬巒鄉赤山村	2	7	萬金天主教堂	屏東縣萬巒鄉萬金村萬興路 24 號	林惠萍	08-7812460#24	潘嘉明	
萬巒鄉萬金村	34	121	萬金天主教堂	屏東縣萬巒鄉萬金村萬興路 24 號	林惠萍	08-7812460#24	潘安雄	
萬巒鄉硫黃村	2	7	萬巒鄉立幼兒園泗溝分班	屏東縣萬巒鄉泗溝村永平路 53-1 號	林惠萍	08-7812460#24	林金生	
萬巒鄉鹿寮村	17	59	志成佛寺	屏東縣萬巒鄉鹿寮村永康路 31 號	林惠萍	08-7812460#24	戴時敏	
萬巒鄉新厝村	2	8	西方道堂	屏東縣萬巒鄉新厝村富山路 1 號	林惠萍	08-7812460#24	張欽泰	
萬巒鄉萬巒村	14	47	萬巒鄉公所	屏東縣萬巒鄉萬和村中正路 36 號	林惠萍	08-7812460#24	陳麗琴	
萬巒鄉泗溝村	4	12	萬巒鄉立幼兒園泗溝分班	屏東縣萬巒鄉泗溝村永平路 53-1 號	林惠萍	08-7812460#24	林榮賢	
滿州鄉永靖村	51	134	永靖社區活動中心	滿州鄉永靖村庄內路 33 巷 8-1 號	朱俞榮	08-8801105#703	潘一福	
			滿州鄉圖書館	滿州鄉滿州村中山路 152 號				
			永港國小	滿州鄉永靖村新庄路 25 號				
滿州鄉里德村	11	28	里德社區活動中心	滿州鄉里德村山頂路 57 號隔壁	朱俞榮	08-8801105#703	李昭良	
			滿州鄉公所	滿州鄉滿州村中山路 43 號				

表 2-1、屏東縣市水災危險潛勢地區保全計畫表

資料更新時間：110.04.10

水災危險潛勢地區（鄉鎮市區-村里）	保全戶數	保全人數	避難處所	避難所地址	避難所聯絡人	避難聯絡電話	村里長(撤離通報)	聯絡電話
			滿州國中	滿州鄉滿州村文化路 32 號				
滿州鄉長樂村	19	50	長樂國小	滿州鄉長樂村大公路 35 號	朱俞榮	08-8801105#703	陳恆茂	
滿州鄉港口村	32	90	港口社區活動中心	滿州鄉港口村港口路 42 號	朱俞榮	08-8801105#703	楊秀蘭	
潮州鎮五魁里	90	269	潮和國小	潮州鎮三和里華嚴街 1 號	張雅評	08-7882371#156	鄧家乾	
潮州鎮蓬萊里	29	86	潮和國小	潮州鎮三和里華嚴街 1 號	張雅評	08-7882371#156	蔡志煌	
潮州鎮三共里	72	200	潮州國中	潮州鎮三共里文化路 66 號	陳育彬	08-7705568	余和女	
			潮昇國小	潮州鎮三公里北門路 55 號				
潮州鎮三星里	10	28	潮州國中	潮州鎮三共里文化路 66 號	陳秋碧	08-7882401#10	簡新發	
潮州鎮永春里	266	741	光春國小	潮州鎮光春里志成路 201 號	祝玉麟	08-789650#11	陳調癸	
			光春國中	潮州鎮光春里光春路 290 號				
潮州鎮光華里	176	509	光華國小	潮州鎮光春里南進路 2 號	祝玉麟	08-789650#11	羅世宏	
潮州鎮光春里	59	183	光春國小	潮州鎮光春里志成路 201 號	祝玉麟	08-789650#11	賴金地	
			光春國中	潮州鎮光春里光春路 290 號				
潮州鎮富春里	280	790	光春國中	潮州鎮光春里光春路 290 號	楊惠萍	08-7887038	施妙瑛	
潮州鎮興美里	257	788	湖南國小	潮州鎮興美里興美路 24 號	劉祐彰	08-7882312	謝羅月華	
			光春國中	潮州鎮光春里光春路 290 號				
潮州鎮樣子里	191	553	湖南國小	潮州鎮興美里興美路 24 號	劉祐彰	08-7882312	潘雄村	
			潮州國中	潮州鎮三共里文化路 66 號				

表 2-1、屏東縣市水災危險潛勢地區保全計畫表

資料更新時間：110.04.10

水災危險潛勢地區（鄉鎮市區-村里）	保全戶數	保全人數	避難處所	避難所地址	避難所聯絡人	避難聯絡電話	村里長(撤離通報)	聯絡電話
鹽埔鄉洛陽村	239	731	彭厝國小	鹽埔鄉洛陽村七份路 21 號	郝東予	08-7932126	郭育麟	
鹽埔鄉彭厝村	310	1,043	彭厝國小	鹽埔鄉洛陽村七份路 21 號	郝東予	08-7932126	陳慶記	
鹽埔鄉新二村	852	2,822	新圍國小	鹽埔鄉新二村維新路 67 號	郝東予	08-7932126	鄭蔡金純	
鹽埔鄉新圍村	552	2,003	新圍國小	鹽埔鄉新二村維新路 67 號	郝東予	08-7932126	吳安朝	
恆春鎮山腳里	1,428	3,901	恆春鎮公所	恆春鎮城南里天文路 1 號	尤少伶	08-8894418	韓學火	
			恆春國中收容所	恆春鎮城南里文化路 79 號				
			恆春國小收容所	恆春鎮城北里北門路 39 巷 26 號				
恆春鎮仁壽里	76	204	恆春鎮公所	恆春鎮城南里天文路 1 號	尤少伶	08-8894418	尤義春	
			恆春國中收容所	恆春鎮城南里文化路 79 號				
			恆春國小收容所	恆春鎮城北里北門路 39 巷 26 號				
恆春鎮四溝里	106	288	恆春鎮公所	恆春鎮城南里天文路 1 號	尤少伶	08-8894418	尤武夫	
			恆春國中收容所	恆春鎮城南里文化路 79 號				
			恆春國小收容所	恆春鎮城北里北門路 39 巷 26 號				
恆春鎮頭溝里	16	37	恆春鎮公所	恆春鎮城南里天文路 1 號	尤少伶	08-8894418	楊新忠	
			恆春國中收容所	恆春鎮城南里文化路 79 號				
			恆春國小收容所	恆春鎮城北里北門路 39 巷 26 號				
恆春鎮網紗里	3	8	恆春鎮公所	恆春鎮城南里天文路 1 號	尤少伶	08-8894418	姚光隆	
			恆春國中收容所	恆春鎮城南里文化路 79 號				

表 2-1、屏東縣市水災危險潛勢地區保全計畫表

資料更新時間：110.04.10

水災危險潛勢地區（鄉鎮市區-村里）	保全戶數	保全人數	避難處所	避難所地址	避難所聯絡人	避難聯絡電話	村里長(撤離通報)	聯絡電話
			恆春國小收容所	恆春鎮城北里北門路 39 巷 26 號				
恆春鎮南灣里	187	524	恆春鎮公所	恆春鎮城南里天文路 1 號	尤少伶	08-8894418	葉啟俊	
			恆春國中收容所	恆春鎮城南里文化路 79 號				
			恆春國小收容所	恆春鎮城北里北門路 39 巷 26 號				
恆春鎮德和里	115	321	恆春鎮公所	恆春鎮城南里天文路 1 號	尤少伶	08-8894418	張正林	
			恆春國中收容所	恆春鎮城南里文化路 79 號				
			恆春國小收容所	恆春鎮城北里北門路 39 巷 26 號				
恆春鎮龍水里	61	163	恆春鎮公所	恆春鎮城南里天文路 1 號	尤少伶	08-8894418	張清彬	
			恆春國中收容所	恆春鎮城南里文化路 79 號				
			恆春國小收容所	恆春鎮城北里北門路 39 巷 26 號				
高樹鄉新豐村	608	1606	高樹國小	高樹鄉高樹村華光路 32 號	林慧宜	08-7962610	張享能	
			高泰國中	高樹鄉泰山村產業路 225 號				
			舊寮國小	高樹鄉舊寮村長美路 42 號				
			新豐國小	高樹鄉新豐村泰和路 26 號				
高樹鄉舊寮村	531	1352	高樹國小	高樹鄉高樹村華光路 32 號	林慧宜	08-7962610	梁廖英女	
			高泰國中	高樹鄉泰山村產業路 225 號				
			舊寮國小	高樹鄉舊寮村長美路 42 號				
			新豐國小	高樹鄉新豐村泰和路 26 號				

表 2-1、屏東縣市水災危險潛勢地區保全計畫表

資料更新時間：110.04.10

水災危險潛勢地區（鄉鎮市區-村里）	保全戶數	保全人數	避難處所	避難所地址	避難所聯絡人	避難聯絡電話	村里長(撤離通報)	聯絡電話
高樹鄉司馬村	273	689	高樹國小	高樹鄉高樹村華光路 32 號	林慧宜	08-7962610	黃明山	
			高泰國中	高樹鄉泰山村產業路 225 號				
			舊寮國小	高樹鄉舊寮村長美路 42 號				
			新豐國小	高樹鄉新豐村泰和路 26 號				
高樹鄉大埔村	268	643	高樹國小	高樹鄉高樹村華光路 32 號	林慧宜	08-7962610	張何金基	
			高泰國中	高樹鄉泰山村產業路 225 號				
			舊寮國小	高樹鄉舊寮村長美路 42 號				
			新豐國小	高樹鄉新豐村泰和路 26 號				
高樹鄉菜寮村	299	820	高樹國小	高樹鄉高樹村華光路 32 號	林慧宜	08-7962610	劉明輝	
			高泰國中	高樹鄉泰山村產業路 225 號				
			舊寮國小	高樹鄉舊寮村長美路 42 號				
			新豐國小	高樹鄉新豐村泰和路 26 號				
高樹鄉泰山村	896	2097	高樹國小	高樹鄉高樹村華光路 32 號	林慧宜	08-7962610	田吳綉花	
			高泰國中	高樹鄉泰山村產業路 225 號				
			舊寮國小	高樹鄉舊寮村長美路 42 號				
			新豐國小	高樹鄉新豐村泰和路 26 號				
新埤鄉打鐵村	77	228	新埤國中	屏東縣新埤鄉建功村建功路 190 號			黃維瑞	
新埤鄉新埤村	896	2161	新埤國中	屏東縣新埤鄉建功村建功路 190 號	戴國華	08-7973200	王秀鐸	

表 2-1、屏東縣市水災危險潛勢地區保全計畫表

資料更新時間：110.04.10

水災危險潛勢地區（鄉鎮市區-村里）	保全戶數	保全人數	避難處所	避難所地址	避難所聯絡人	避難聯絡電話	村里長(撤離通報)	聯絡電話
新埤鄉箕湖村	1	3	餉潭國小	屏東縣新埤鄉餉潭村龍潭路 149 號	戴國華	08-7973200	潘秀輝	
九如鄉九明村	14	47	九如鄉九如國民小學	九如鄉九清村九如路二段 3-1 號	黃明麗	08-7394573	蔡吉村	
			九如圖書館	九如鄉東寧村九如路 2 段 264 號				
			九如鄉公所禮堂	九如鄉東寧村九如路 2 段 416 號				
九如鄉玉水村	92	307	九如鄉九如國民小學	九如鄉九清村九如路二段 3-1 號	黃明麗	08-7394573	林慶國	
			九如圖書館	九如鄉東寧村九如路 2 段 264 號				
			九如鄉公所禮堂	九如鄉東寧村九如路 2 段 416 號				
九如鄉洽興村	45	167	九如鄉九如國民小學	九如鄉九清村九如路二段 3-1 號	黃明麗	08-7394573	吳坤益	
			九如圖書館	九如鄉東寧村九如路 2 段 264 號				
			九如鄉公所禮堂	九如鄉東寧村九如路 2 段 416 號				
九如鄉玉泉村	119	397	九如鄉九如國民小學	九如鄉九清村九如路二段 3-1 號	黃明麗	08-7394573	周綉苙	
			九如圖書館	九如鄉東寧村九如路 2 段 264 號				
			九如鄉公所禮堂	九如鄉東寧村九如路 2 段 416 號				
九如鄉東寧村	21	70	九如鄉九如國民小學	九如鄉九清村九如路二段 3-1 號	黃明麗	08-7394573	朱文財	
			九如圖書館	九如鄉東寧村九如路 2 段 264 號				
			九如鄉公所禮堂	九如鄉東寧村九如路 2 段 416 號				
九如鄉後庄村	19	70	九如鄉九如國民小學	九如鄉九清村九如路二段 3-1 號	黃明麗	08-7394573	林芳輝	
			九如圖書館	九如鄉東寧村九如路 2 段 264 號				

表 2-1、屏東縣市水災危險潛勢地區保全計畫表

資料更新時間：110.04.10

水災危險潛勢地區（鄉鎮市區-村里）	保全戶數	保全人數	避難處所	避難所地址	避難所聯絡人	避難聯絡電話	村里長(撤離通報)	聯絡電話
			九如鄉公所禮堂	九如鄉東寧村九如路 2 段 416 號				
九如鄉大坵村	17	57	九如鄉九如國民小學	九如鄉九清村九如路二段 3-1 號	黃明麗	08-7394573	陳慶雄	
			九如圖書館	九如鄉東寧村九如路 2 段 264 號				
			九如鄉公所禮堂	九如鄉東寧村九如路 2 段 416 號				
萬丹鄉水仙村	34	121	四維國小	萬丹鄉四維村四維東路 567 號	李文生	08-7772014	莊慶相	
萬丹鄉水泉村	7	28	萬丹國小	萬丹鄉寶厝村萬新路 1497 號	黃仲豪	08-7772111#34	李協振	
萬丹鄉萬生村	19	65	萬丹國小	萬丹鄉寶厝村萬新路 1497 號	李文生	08-7772014	李妙絹	
萬丹鄉興全村	380	1500	四維國小	萬丹鄉四維村四維東路 567 號	余美瑩	08-7761987#14	莊裕新	
萬丹鄉甘棠村	4	15	萬丹鄉立圖書館	萬丹鄉和平西路 157 號	黃仲豪	08-7772111#34	許玉英	
萬丹鄉竹林村	27	101	萬丹鄉公所	萬丹鄉和平西路 155 號	陳建同	08-7772111#52	薛世清	
萬丹鄉社口村	4	17	社皮國小	萬丹鄉社皮路二段 550 號	陳現義	08-7072162	林進詳	
萬丹鄉後村村	294	1100	厦北社區活動中心	萬丹鄉厦北村普安路 2 號	陳麗卿	08-7070982	黃昌茂	
萬丹鄉灣內村	466	1901	厦北社區活動中心	萬丹鄉厦北村普安路 2 號	陳麗卿	08-7070982	陳玉意	
萬丹鄉香社村	191	744	水仙社區活動中心	萬丹鄉水仙村大勇路 105 號	林燕煌	08-7772020	宋安定	
萬丹鄉新庄村	29	101	萬丹國小	萬丹鄉寶厝村萬新路 1497 號	黃仲豪	08-7772111#34	蔡昭輝	
萬丹鄉新鐘村	12	45	水仙社區活動中心	萬丹鄉水仙村大勇路 105 號	黃仲豪	08-7772111#34	饒信義	
萬丹鄉崙頂村	142	497	厦北社區活動中心	萬丹鄉厦北村普安路 2 號	李居憲	08-7061481	張福僑	
萬丹鄉興安村	266	1023	四維國小	萬丹鄉四維村四維東路 567 號	余美瑩	08-7761987#14	陳國成	

表 2-1、屏東縣市水災危險潛勢地區保全計畫表

資料更新時間：110.04.10

水災危險潛勢地區（鄉鎮市區-村里）	保全戶數	保全人數	避難處所	避難所地址	避難所聯絡人	避難聯絡電話	村里長(撤離通報)	聯絡電話
麟洛鄉田中村	12	40	麟洛國小	麟洛鄉麟趾村中華路 86 號	邱東茂	08-7222553#12	陳光裕	
麟洛鄉田心村	30	93	麟洛國小	麟洛鄉麟趾村中華路 86 號	邱東茂	08-7222553#12	曾耀輝	
麟洛鄉田道村	75	218	麟洛國小	麟洛鄉麟趾村中華路 86 號	邱東茂	08-7222553#12	馮景光	
麟洛鄉麟趾村	93	268	麟洛國小	麟洛鄉麟趾村中華路 86 號	邱東茂	08-7222553#12	黃勝雄	
			麟洛鄉圖書館麟洛鄉公所	麟洛鄉麟蹄村中山路 158 號				
麟洛鄉麟頂村	5	16	麟洛國中	麟洛鄉麟蹄村中山路 2 號	邱東茂	08-7222553#12	邱健敏	
			麟洛鄉圖書館麟洛鄉公所	麟洛鄉麟蹄村中山路 158 號				
麟洛鄉麟蹄村	211	598	麟洛國中	麟洛鄉麟蹄村中山路 2 號	邱東茂	08-7222553#12	林幹國	
			麟洛鄉圖書館麟洛鄉公所	麟洛鄉麟蹄村中山路 158 號				
麟洛鄉新田村	93	292	麟洛國中	麟洛鄉麟蹄村中山路 2 號	邱東茂	08-7222553#12	楊文政	
炭頂鄉力社村	302	1,299	力社國小	炭頂鄉力社村力社路 36 號	黃鳳珠	08-8631544	陳丁富	
炭頂鄉洲子村	244	934	力社國小	炭頂鄉力社村力社路 36 號	黃鳳珠	08-8631544	陳寶玉	
炭頂鄉園內村	245	1,000	力社國小	炭頂鄉力社村力社路 36 號	黃鳳珠	08-8631544	劉松美	
炭頂鄉北勢村	321	1,229	炭頂國小	炭頂鄉炭頂村中正路 119 號	李榮哲	08-8631959	黃順發	
炭頂鄉越溪村	247	956	炭頂國小	炭頂鄉中正路 119 號	李榮哲	08-8631959	蘇國城	
炭頂鄉炭頂村	660	2,676	炭頂國小	炭頂鄉炭頂村中正路 119 號	李榮哲	08-8631959	蘇明智	
炭頂鄉港東村	488	1,860	炭頂老人文康中心	炭頂鄉炭頂村興農路 29-12 號	王香庭	08-8631144	徐秀如	

表 2-1、屏東縣市水災危險潛勢地區保全計畫表

資料更新時間：110.04.10

水災危險潛勢地區（鄉鎮市區-村里）	保全戶數	保全人數	避難處所	避難所地址	避難所聯絡人	避難聯絡電話	村里長(撤離通報)	聯絡電話
炭頂鄉園寮村	576	2,153	南榮國中	炭頂鄉園寮村田寮路 1-15 號	張穎騰	08-8631112	許月雲	
新園鄉中洲村	58	58	新園鄉公所	新園鄉仙吉村仙吉路 148 號	許曜贊	08-8681385#22	林其芳	
新園鄉興龍村	21	21	新園鄉公所	新園鄉仙吉村仙吉路 148 號	許曜贊	08-8681385#22	郭德興	
新園鄉南龍村	32	32	新園鄉公所	新園鄉仙吉村仙吉路 148 號	許曜贊	08-8681385#22	郭坤朗	
新園鄉烏龍村	14	15	新園鄉公所	新園鄉仙吉村仙吉路 148 號	許曜贊	08-8681385#22	楊全順	
新園鄉內庄村	24	24	新園鄉公所	新園鄉仙吉村仙吉路 148 號	許曜贊	08-8681385#22	陳啟惠	
新園鄉港墘村	22	22	新園鄉公所	新園鄉仙吉村仙吉路 148 號	許曜贊	08-8681385#22	李燈標	
新園鄉仙吉村	51	54	新園鄉公所	新園鄉仙吉村仙吉路 148 號	許曜贊	08-8681385#22	黃楊麗銀	
新園鄉鹽埔村	41	40	鹽洲國小	新園鄉鹽埔村鹽洲路 379 號	許曜贊	08-8681385#22	何有量	
新園鄉共和村	24	24	鹽洲國小	新園鄉鹽埔村鹽洲路 379 號	許曜贊	08-8681385#22	黃丹鶯	
新園鄉港西村	19	19	港西國小	新園鄉港西村中和路 101 號	許曜贊	08-8681385#22	黃 錦	
長治鄉長興村	419	1,199	長興國小	長治鄉新潭村潭頭路 50 號	曾崇豪	08-7368215#42	梁榮梯	
長治鄉香楊村	1,030	2,773	長興國小	長治鄉新潭村潭頭路 50 號	曾崇豪	08-7368215#42	朱國清	
長治鄉潭頭村	41	130	長興國小	長治鄉新潭村潭頭路 50 號	曾崇豪	08-7368215#42	邱清春	
長治鄉德成村	119	352	長治國中	長治鄉德成村中興路 578 號	曾崇豪	08-7368215#42	曾東山	
長治鄉德協村	193	617	長治國中	長治鄉德成村中興路 578 號	曾崇豪	08-7368215#42	馮秀順	
長治鄉德榮村	292	1,000	德協國小	長治鄉德成村中興路 551 號	曾崇豪	08-7368215#42	林明成	
林邊鄉竹林村	5	6	竹林國小	林邊鄉竹林村中興路 122 號	鄭雅隆	08-8755123	蘇福仁	

表 2-1、屏東縣市水災危險潛勢地區保全計畫表

資料更新時間：110.04.10

水災危險潛勢地區（鄉鎮市區-村里）	保全戶數	保全人數	避難處所	避難所地址	避難所聯絡人	避難聯絡電話	村里長(撤離通報)	聯絡電話
林邊鄉鎮安村	405	2	竹林國小	林邊鄉竹林村中興路 122 號	鄭雅隆	08-8755123	謝坤霖	
林邊鄉田厝村	272	7	崎峰活動中心	林邊鄉成功路 600 號	鄭雅隆	08-8755123	許文正	
林邊鄉崎峰村	2	6	崎峰活動中心	林邊鄉成功路 600 號	鄭雅隆	08-8755123	甘國興	
林邊鄉水利村	2	7	崎峰活動中心	林邊鄉成功路 600 號	鄭雅隆	08-8755123	張志陽	
林邊鄉仁和村	72	38	仁和國小	林邊鄉中山路 417 號	鄭雅隆	08-8755123	盧麗美	
林邊鄉永樂村	289	30	仁和國小	林邊鄉中山路 417 號	鄭雅隆	08-8755123	蔡玉心	
林邊鄉中林村	55	8	仁和國小	林邊鄉中山路 417 號	鄭雅隆	08-8755123	陳慶謀	
林邊鄉光林村	296	37	仁和國小	林邊鄉中山路 417 號	鄭雅隆	08-8755123	劉益昌	
林邊鄉林邊村	441	4	仁和國小	林邊鄉中山路 417 號	鄭雅隆	08-8755123	姚源明	
東港鎮八德里	271	787	東隆宮香客大樓	東隆街 21-1 號	李憲忠	08-8324131#144	劉朝木	
			東港高中	東港鎮船頭路 1 號	李憲忠	08-8324131#144		
			東港國小	東港鎮興東里中正路一段 10 號	李憲忠	08-8324131#144		
東港鎮中興里	42	118	東隆宮香客大樓	東隆街 21-1 號	李憲忠	08-8324131#144	林義國	
			東港高中	東港鎮船頭路 1 號	李憲忠	08-8324131#144		
			東港國小	東港鎮興東里中正路一段 10 號	李憲忠	08-8324131#144		
東港鎮共和里	141	388	東隆宮香客大樓	東隆街 21-1 號	李憲忠	08-8324131#144	林國勝	
			東港高中	東港鎮船頭路 1 號	李憲忠	08-8324131#144		
			東港國小	東港鎮興東里中正路一段 10 號	李憲忠	08-8324131#144		

表 2-1、屏東縣市水災危險潛勢地區保全計畫表

資料更新時間：110.04.10

水災危險潛勢地區（鄉鎮市區-村里）	保全戶數	保全人數	避難處所	避難所地址	避難所聯絡人	避難聯絡電話	村里長(撤離通報)	聯絡電話
東港鎮下廊里	426	1,515	大潭國小	東港鎮大潭里大潭路 93 號	李憲忠	08-8324131#144	周錦谷	
			東隆宮香客大樓	東隆街 21-1 號	李憲忠	08-8324131#144		
			東港高中	東港鎮船頭路 1 號	李憲忠	08-8324131#144		
			東港國小	東港鎮興東里中正路一段 10 號	李憲忠	08-8324131#144		
東港鎮大潭里	85	192	大潭國小	東港鎮大潭里大潭路 93 號	李憲忠	08-8324131#144	蘇榮富	
			東隆宮香客大樓	東隆街 21-1 號	李憲忠	08-8324131#144		
			東港高中	東港鎮船頭路 1 號	李憲忠	08-8324131#144		
			東港國小	東港鎮興東里中正路一段 10 號	李憲忠	08-8324131#144		
東港鎮船頭里	2,350	6,537	東光國小	東港鎮興東里長春二路 15 號	李憲忠	08-8324131#144	葉而項	
			東隆宮香客大樓	東隆街 21-1 號	李憲忠	08-8324131#144		
			東港高中	東港鎮船頭路 1 號	李憲忠	08-8324131#144		
			東港國小	東港鎮興東里中正路一段 10 號	李憲忠	08-8324131#144		
東港鎮東隆里	358	1,104	東隆宮香客大樓	東隆街 21-1 號	李憲忠	08-8324131#144	曾進陽	
			東港高中	東港鎮船頭路 1 號	李憲忠	08-8324131#144		
			東港國小	東港鎮興東里中正路一段 10 號	李憲忠	08-8324131#144		
東港鎮盛漁里	186	511	東隆宮香客大樓	東隆街 21-1 號	李憲忠	08-8324131#144	林金成	
			東港高中	東港鎮船頭路 1 號	李憲忠	08-8324131#144		
			東港國小	東港鎮興東里中正路一段 10 號	李憲忠	08-8324131#144		

表 2-1、屏東縣市水災危險潛勢地區保全計畫表

資料更新時間：110.04.10

水災危險潛勢地區（鄉鎮市區-村里）	保全戶數	保全人數	避難處所	避難所地址	避難所聯絡人	避難聯絡電話	村里長(撤離通報)	聯絡電話
東港鎮頂中里	186	511	東隆宮香客大樓	東隆街 21-1 號	李憲忠	08-8324131#144	蔡新福	
			東港高中	東港鎮船頭路 1 號	李憲忠	08-8324131#144		
			東港國小	東港鎮興東里中正路一段 10 號	李憲忠	08-8324131#144		
東港鎮新勝里	902	2,517	東隆宮香客大樓	東隆街 21-1 號	李憲忠	08-8324131#144	楊瑞吉	
			東港高中	東港鎮船頭路 1 號	李憲忠	08-8324131#144		
			東港國小	東港鎮興東里中正路一段 10 號	李憲忠	08-8324131#144		
東港鎮興漁里	248	840	東隆宮香客大樓	東隆街 21-1 號	李憲忠	08-8324131#144	孔清雄	
			東港高中	東港鎮船頭路 1 號	李憲忠	08-8324131#144		
			東港國小	東港鎮興東里中正路一段 10 號	李憲忠	08-8324131#144		
東港鎮豐漁里	197	550	東隆宮香客大樓	東隆街 21-1 號	李憲忠	08-8324131#144	郭天福	
			東港高中	東港鎮船頭路 1 號	李憲忠	08-8324131#144		
			東港國小	東港鎮興東里中正路一段 10 號	李憲忠	08-8324131#144		
東港鎮鎮海里	1,060	3,228	東隆宮香客大樓	東隆街 21-1 號	李憲忠	08-8324131#144	許文標	
			東港高中	東港鎮船頭路 1 號	李憲忠	08-8324131#144		
			東港國小	東港鎮興東里中正路一段 10 號	李憲忠	08-8324131#144		
東港鎮東和里	210	640	東隆宮香客大樓	東隆街 21-1 號	李憲忠	08-8324131#144	蔡德山	
			東港高中	東港鎮船頭路 1 號	李憲忠	08-8324131#144		
			東港國小	東港鎮興東里中正路一段 10 號	李憲忠	08-8324131#144		

表 2-1、屏東縣市水災危險潛勢地區保全計畫表

資料更新時間：110.04.10

水災危險潛勢地區（鄉鎮市區-村里）	保全戶數	保全人數	避難處所	避難所地址	避難所聯絡人	避難聯絡電話	村里長(撤離通報)	聯絡電話
東港鎮興台里	229	624	東隆宮香客大樓	東隆街 21-1 號	李憲忠	08-8324131#144	黃奇男	
			東港高中	東港鎮船頭路 1 號	李憲忠	08-8324131#144		
			東港國小	東港鎮興東里中正路一段 10 號	李憲忠	08-8324131#144		
東港鎮朝安里	259	746	東隆宮香客大樓	東隆街 21-1 號	李憲忠	08-8324131#144	黃金條	
			東港高中	東港鎮船頭路 1 號	李憲忠	08-8324131#144		
			東港國小	東港鎮興東里中正路一段 10 號	李憲忠	08-8324131#144		
東港鎮興東里	3,585	10,515	東興國小	東港鎮興東里中正路一段 10 號	李憲忠	08-8324131#144	陳銘修	
			東隆宮香客大樓	東隆街 21-1 號	李憲忠	08-8324131#144		
			東港高中	東港鎮船頭路 1 號	李憲忠	08-8324131#144		
			東港國小	東港鎮興東里中正路一段 10 號	李憲忠	08-8324131#144		
東港鎮興農里	561	1,555	東興國小	東港鎮興東里興東路 43-1 號	李憲忠	08-8324131#144	陳金滿	
			東隆宮香客大樓	東隆街 21-1 號	李憲忠	08-8324131#144		
			東港高中	東港鎮船頭路 1 號	李憲忠	08-8324131#144		
			東港國小	東港鎮興東里中正路一段 10 號	李憲忠	08-8324131#144		
東港鎮興和里	14	46	東興國小	東港鎮興東里興東路 43-1 號	李憲忠	08-8324131#144	顏東興	
			東隆宮香客大樓	東隆街 21-1 號	李憲忠	08-8324131#144		
			東港高中	東港鎮船頭路 1 號	李憲忠	08-8324131#144		
			東港國小	東港鎮興東里中正路一段 10 號	李憲忠	08-8324131#144		

表 2-1、屏東縣市水災危險潛勢地區保全計畫表

資料更新時間：110.04.10

水災危險潛勢地區（鄉鎮市區-村里）	保全戶數	保全人數	避難處所	避難所地址	避難所聯絡人	避難聯絡電話	村里長(撤離通報)	聯絡電話
東港鎮頂新里	86	249	東隆宮香客大樓	東隆街 21-1 號	李憲忠	08-8324131#144	劉許金厘	
			東港高中	東港鎮船頭路 1 號	李憲忠	08-8324131#144		
			東港國小	東港鎮興東里中正路一段 10 號	李憲忠	08-8324131#144		
枋寮鄉大庄村	44	47	東海國小	枋寮鄉東海村東海路 486 號	林佳佑	08-8712209	盧萬成	
枋寮鄉隆山村	215	233	僑德國小	枋寮鄉隆山村僑德路 186 號	郝美貞	08-8782012	楊順益	
枋寮鄉新龍村	55	57	枋寮高中	枋寮鄉新龍村義民路 3 號	陳郁程	08-8782096#14	郭甫男	
佳冬鄉六根村	8	22	佳冬高農	佳冬鄉賴家村佳農街 67 號	鍾瑞園	08-8662714#124	楊浩逸	
佳冬鄉羌園村	287	850	佳冬高農	佳冬鄉賴家村佳農街 67 號	鍾瑞園	08-8662714#124	陳桂玉	
			佳冬國中	佳冬鄉玉光村大同路 1 號				
			佳冬鄉立幼兒園	佳冬鄉玉光村文化一路 240 號				
佳冬鄉燄溫村	160	442	佳冬高農	佳冬鄉賴家村佳農街 67 號	鍾瑞園	08-8662714#124	周萬成	
			佳冬國中	佳冬鄉玉光村大同路 1 號				
			佳冬鄉立幼兒園	佳冬鄉玉光村文化一路 240 號				
佳冬鄉賴家村	33	91	佳冬高農	佳冬鄉賴家村佳農街 67 號	鍾瑞園	08-8662714#124	賴仲達	
里港鄉三廊村	619	2,221	三和國小	里港鄉土庫村土庫路 111-3 號	何啟州	08-7752114	張純嘉	
里港鄉中和村	338	1,141	三和國小	里港鄉土庫村土庫路 111-3 號	何啟州	08-7752114	胡益名	
里港鄉土庫村	752	2617	土庫社區活動中心	里港鄉土庫村土庫路 97-12 號	陳武盛	08-7731156	方清民	
里港鄉茄苳村	631	1913	載興國小	里港鄉載興村載興路 1-3 號	何啟州	08-7752114	蘇清郎	

表 2-1、屏東縣市水災危險潛勢地區保全計畫表

資料更新時間：110.04.10

水災危險潛勢地區（鄉鎮市區-村里）	保全戶數	保全人數	避難處所	避難所地址	避難所聯絡人	避難聯絡電話	村里長(撤離通報)	聯絡電話
里港鄉載興村	815	2776	載興國小	里港鄉載興村載興路 1-3 號	何啟州	08-7752114	陳冠榮	
車城鄉保力村	44	107	車城國小保力分校	車城鄉保力村保力路 30 號	許哲維	08-8821001#702	張世昌	
車城鄉埔墘村	2	6	車城國小射寮分校	車城鄉埔墘村埔墘路 38 號	許哲維	08-8821001#702	林清泉	
車城鄉射寮村	73	207	車城國小射寮分校	車城鄉埔墘村埔墘路 38 號	許哲維	08-8821001#702	林福隆	
車城鄉新街村	52	145	車城國小射寮分校	車城鄉埔墘村埔墘路 38 號	許哲維	08-8821001#702	李永順	
車城鄉田中村	27	72	車城國小	車城鄉福興村中山路 66 號	許哲維	08-8821001#702	溫德興	
			福安宮香客大樓	車城鄉福安村福安路 5 之 1 號	許哲維	08-8821001#702		
車城鄉海口村	74	192	車城國小	車城鄉福興村中山路 66 號	許哲維	08-8821001#702	王林春葉	
			福安宮香客大樓	車城鄉福安村福安路 5 之 1 號	許哲維	08-8821001#702		
車城鄉福安村	212	530	車城國小	車城鄉福興村中山路 66 號	許哲維	08-8821001#702	王俊賢	
			車城國中	車城鄉福興村新興路 42 號	許哲維	08-8821001#702		
			福安宮香客大樓	車城鄉福安村福安路 5 之 1 號	許哲維	08-8821001#702		
車城鄉福興村	634	1,669	車城國小	車城鄉福興村中山路 66 號	許哲維	08-8821001#702	林舜杉	
			車城國中	車城鄉福興村新興路 42 號	許哲維	08-8821001#702		
			福安宮香客大樓	車城鄉福安村福安路 5 之 1 號	許哲維	08-8821001#702		
車城鄉溫泉村	48	121	車城國小溫泉分校	車城鄉溫泉村文化路 23 號	許哲維	08-8821001#702	林明潮	
竹田鄉六巷村	29	100	竹田鄉公所	竹田鄉竹田村中正路 123 號	鍾麗瑩	08-7711550#34	蔡添貴	
			竹田鄉立幼兒園	竹田鄉美崙村龍崗路 130 號	陳柏成	08-7710834		

表 2-1、屏東縣市水災危險潛勢地區保全計畫表

資料更新時間：110.04.10

水災危險潛勢地區（鄉鎮市區-村里）	保全戶數	保全人數	避難處所	避難所地址	避難所聯絡人	避難聯絡電話	村里長(撤離通報)	聯絡電話
			竹田國小	竹田鄉竹田村公正路 35 號	陳柏成	08-7710834		
			大明國小	竹田鄉泗洲村洲中路 40 號	陳柏成	08-7710834		
			竹田國中	竹田鄉西勢村龍南 26 號	陳柏成	08-7710834		
竹田鄉二崙村	27	86	竹田鄉公所	竹田鄉竹田村中正路 123 號	鍾麗瑩	08-7711550#34	李毅仁	
			竹田鄉立幼兒園	竹田鄉美崙村龍崗路 130 號	陳柏成	08-7710834		
			竹田國小	竹田鄉竹田村公正路 35 號	陳柏成	08-7710834		
			大明國小	竹田鄉泗洲村洲中路 40 號	陳柏成	08-7710834		
			竹田國中	竹田鄉西勢村龍南 26 號	陳柏成	08-7710834		
竹田鄉竹田村	60	169	竹田鄉公所	竹田鄉竹田村中正路 123 號	鍾麗瑩	08-7711550#34	王慶明	
			竹田鄉立幼兒園	竹田鄉美崙村龍崗路 130 號	陳柏成	08-7710834		
			竹田國小	竹田鄉竹田村公正路 35 號	陳柏成	08-7710834		
			大明國小	竹田鄉泗洲村洲中路 40 號	陳柏成	08-7710834		
			竹田國中	竹田鄉西勢村龍南 26 號	陳柏成	08-7710834		
竹田鄉大湖村	16	52	竹田鄉公所	竹田鄉竹田村中正路 123 號	鍾麗瑩	08-7711550#34	宋金治	
			竹田鄉立幼兒園	竹田鄉美崙村龍崗路 130 號	陳柏成	08-7710834		
			竹田國小	竹田鄉竹田村公正路 35 號	陳柏成	08-7710834		
			大明國小	竹田鄉泗洲村洲中路 40 號	陳柏成	08-7710834		
			竹田國中	竹田鄉西勢村龍南 26 號	陳柏成	08-7710834		

表 2-1、屏東縣市水災危險潛勢地區保全計畫表

資料更新時間：110.04.10

水災危險潛勢地區（鄉鎮市區-村里）	保全戶數	保全人數	避難處所	避難所地址	避難所聯絡人	避難聯絡電話	村里長(撤離通報)	聯絡電話
竹田鄉泗洲村	133	401	竹田鄉公所	竹田鄉竹田村中正路 123 號	鍾麗瑩	08-7711550#34	羅進發	
			竹田鄉立幼兒園	竹田鄉美崙村龍崗路 130 號	陳柏成	08-7710834		
			竹田國小	竹田鄉竹田村公正路 35 號	陳柏成	08-7710834		
			大明國小	竹田鄉泗洲村洲中路 40 號	陳柏成	08-7710834		
			竹田國中	竹田鄉西勢村龍南 26 號	陳柏成	08-7710834		
竹田鄉福田村	169	551	竹田鄉公所	竹田鄉竹田村中正路 123 號	鍾麗瑩	08-7711550#34	李錦絨	
			竹田鄉立幼兒園	竹田鄉美崙村龍崗路 130 號	陳柏成	08-7710834		
			竹田國小	竹田鄉竹田村公正路 35 號	陳柏成	08-7710834		
			大明國小	竹田鄉泗洲村洲中路 40 號	陳柏成	08-7710834		
			竹田國中	竹田鄉西勢村龍南 26 號	陳柏成	08-7710834		
竹田鄉鳳明村	111	394	竹田鄉公所	竹田鄉竹田村中正路 123 號	鍾麗瑩	08-7711550#34	陳順興	
			竹田鄉立幼兒園	竹田鄉美崙村龍崗路 130 號	陳柏成	08-7710834		
			竹田國小	竹田鄉竹田村公正路 35 號	陳柏成	08-7710834		
			大明國小	竹田鄉泗洲村洲中路 40 號	陳柏成	08-7710834		
			竹田國中	竹田鄉西勢村龍南 26 號	陳柏成	08-7710834		
竹田鄉西勢村	77	242	竹田鄉公所	竹田鄉竹田村中正路 123 號	鍾麗瑩	08-7711550#34	曾順雄	
			竹田鄉立幼兒園	竹田鄉美崙村龍崗路 130 號	陳柏成	08-7710834		
			竹田國小	竹田鄉竹田村公正路 35 號	陳柏成	08-7710834		

表 2-1、屏東縣市水災危險潛勢地區保全計畫表

資料更新時間：110.04.10

水災危險潛勢地區（鄉鎮市區-村里）	保全戶數	保全人數	避難處所	避難所地址	避難所聯絡人	避難聯絡電話	村里長(撤離通報)	聯絡電話
			大明國小	竹田鄉泗洲村洲中路 40 號	陳柏成	08-7710834		
			竹田國中	竹田鄉西勢村龍南 26 號	陳柏成	08-7710834		
竹田鄉南勢村	153	463	竹田鄉公所	竹田鄉竹田村中正路 123 號	鍾麗瑩	08-7711550#34	張鑑昌	
			竹田鄉立幼兒園	竹田鄉美崙村龍崗路 130 號	陳柏成	08-7710834		
			竹田國小	竹田鄉竹田村公正路 35 號	陳柏成	08-7710834		
			大明國小	竹田鄉泗洲村洲中路 40 號	陳柏成	08-7710834		
			竹田國中	竹田鄉西勢村龍南 26 號	陳柏成	08-7710834		
竹田鄉美崙村	12	39	竹田鄉公所	竹田鄉竹田村中正路 123 號	鍾麗瑩	08-7711550#34	邱偉容	
			竹田鄉立幼兒園	竹田鄉美崙村龍崗路 130 號	陳柏成	08-7710834		
			竹田國小	竹田鄉竹田村公正路 35 號	陳柏成	08-7710834		
			大明國小	竹田鄉泗洲村洲中路 40 號	陳柏成	08-7710834		
			竹田國中	竹田鄉西勢村龍南 26 號	陳柏成	08-7710834		
內埔鄉中林村	211	678	泰安國小	內埔鄉老埤村壽比路 116 號	吳仲山	08-7792001#53	來慶銘	
內埔鄉和興村	43	135	內埔鄉文康中心	內埔鄉內埔村文化路 183 號	蔡瓊朱	08-7781184	林清雲	
內埔鄉內埔村	394	1139	內埔鄉文康中心	內埔鄉內埔村文化路 183 號	蔡瓊朱	08-7781184	吳振邦	
			內埔國小	內埔鄉內埔村廣濟路 2 號	吳仲山	08-7792001#53		
內埔鄉竹園村	111	362	東勢國小	內埔鄉東勢村大同路三段 20 號	吳仲山	08-7792001#53	徐東光	
內埔鄉豐田村	176	555	豐田國小	內埔鄉豐田村新中路 49 號	吳仲山	08-7792001#53	黃賢雄	

表 2-1、屏東縣市水災危險潛勢地區保全計畫表

資料更新時間：110.04.10

水災危險潛勢地區（鄉鎮市區-村里）	保全戶數	保全人數	避難處所	避難所地址	避難所聯絡人	避難聯絡電話	村里長(撤離通報)	聯絡電話
內埔鄉東寧村	373	940	內埔國中	內埔鄉內埔村文化路 262 號	吳仲山	08-7792001#53	張學文	
內埔鄉美和村	291	838	僑智國小	內埔鄉美和村海平路 1 號	吳仲山	08-7792001#53	利文堂	
			內埔國小	內埔鄉內埔村廣濟路 2 號				
內埔鄉老埤村	50	152	泰安國小	內埔鄉老埤村壽比路 116 號	吳仲山	08-7792001#53	郭廷俊	
內埔鄉龍泉村	426	1,342	崇文國小	內埔鄉龍泉村原勝路 6 號	吳仲山	08-7792001#53	田榮洲	
			新生國小	內埔鄉大新路 109 號				
內埔鄉龍潭村	43	127	崇文國中	內埔鄉龍潭村昭勝路 438 號	吳仲山	08-7792001#53	王建新	
內埔鄉內田村	115	346	內埔國中	內埔鄉內田村文化路 262 號	陳政仁	097-7198824	陳玉文	
內埔鄉東片村	16	53	東勢國小	內埔鄉東勢村大同路三段 20 號	洪敏惠	092-1547325	黃和雄	
南州鄉同安村	148	436	溪北社區活動中心	屏東縣南州鄉溪北村仁里路 93 號	謝武璋	08-8642196	林素玲	
			溪北國小	南州鄉溪北村仁里路 102 號				
			南州鄉運動公園	南州鄉溪北村勝利路 160 號				
南州鄉七塊村	223	712	溪北國小	南州鄉溪北村仁里路 102 號	謝武璋	08-8642196	陳永南	
			南州鄉運動公園	南州鄉溪北村勝利路 160 號				
南州鄉仁里村	148	374	溪北國小	南州鄉溪北村仁里路 102 號	謝武璋	08-8642197	謝文田	
			南州鄉運動公園	南州鄉溪北村勝利路 160 號				
南州鄉溪南村	385	1,077	溪北國小	南州鄉溪北村仁里路 102 號	謝武璋	08-8642198	陳信雄	
			南州鄉運動公園	南州鄉溪北村勝利路 160 號				

表 2-1、屏東縣市水災危險潛勢地區保全計畫表

資料更新時間：110.04.10

水災危險潛勢地區（鄉鎮市區-村里）	保全戶數	保全人數	避難處所	避難所地址	避難所聯絡人	避難聯絡電話	村里長(撤離通報)	聯絡電話
南州鄉溪洲村	380	1,126	溪北國小	南州鄉溪北村仁里路 102 號	謝武璋	08-8642199	蕭耀武	
			南州鄉運動公園	南州鄉溪北村勝利路 160 號				
南州鄉萬華村	241	791	溪北國小	南州鄉溪北村仁里路 102 號	謝武璋	08-8642200	張順財	
			南州鄉運動公園	南州鄉溪北村勝利路 160 號				

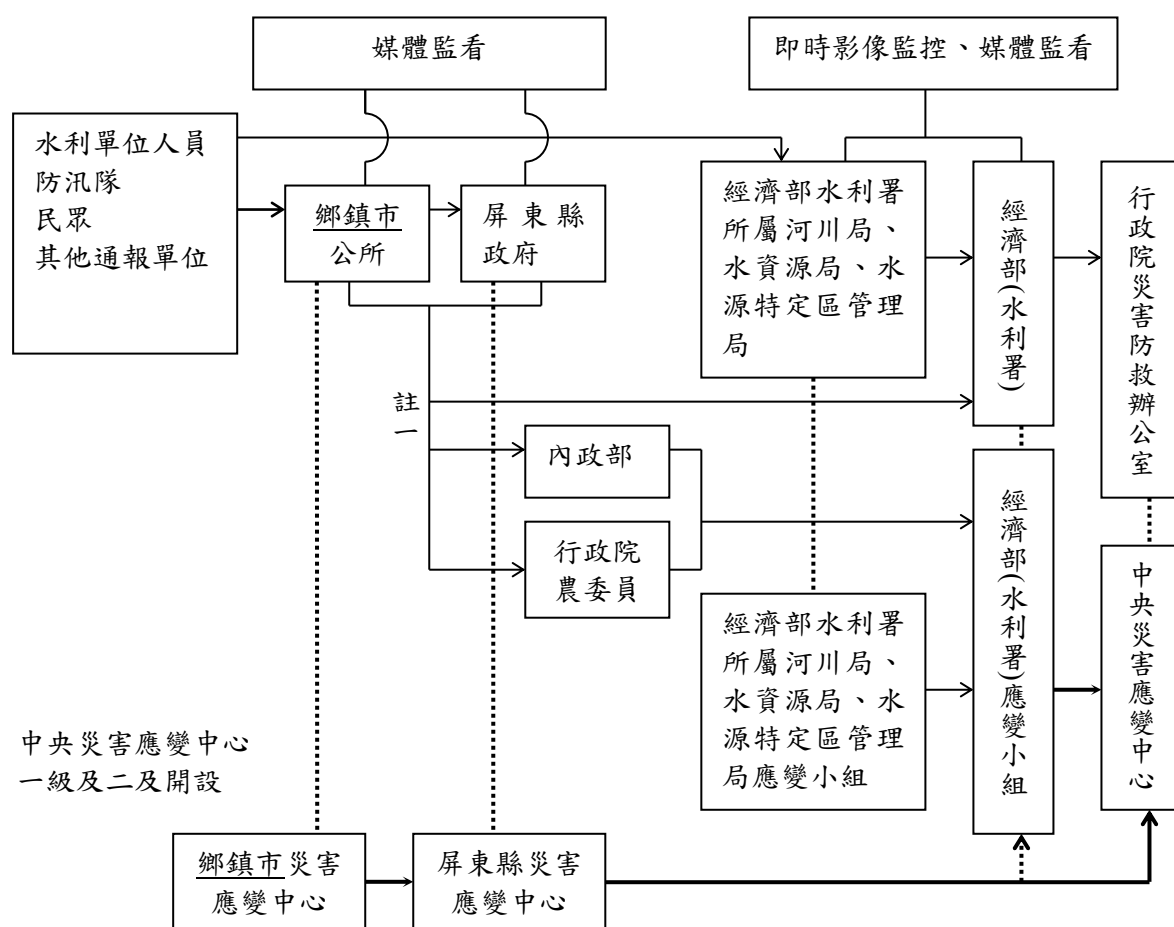
備註：

1. 此文件資料僅供防救災應用，並注意個人資料保護。
2. 此文件之保全戶數及保全人數係依據各個公所提報之鄉鎮層級水災保全計畫進行彙整，戶數及人數應以各個公所後續之修正值為主。
3. 避難處所資料係依據 2021 年 04 月 07 日屏東縣社會處公告之避難處所表件。相關連結: <https://www.pthg.gov.tw/planjdp/cp.aspx?n=45CFDAA3892507DA>

第三章、水災危險潛勢地區應變暨疏散撤離措施

一、災情通報流程

依內政部「執行災情查報通報複式佈建措施」及經濟部「經濟部淹水災情通報作業要點」，擬訂災情通報流程圖(圖 3-1)，以進行災情蒐集、通報、查證與追蹤災情處置(附錄 5-1、5-2、5-3)。另於汛期前完成災情巡察、通報、查證人員及防汛搶險隊編組(附錄 6-1)。



- 註一：屬市區排水(含下水道)淹水災害者，通報內政部；屬農田灌溉排水及野溪淹水災害者，通報行政院農業委員會；屬河川、區域排水淹水災害者，通報經濟部；前述災情應同時副知經濟部。
- 註二：縣市政府(災害應變中心)知悉災情，應立即指派或通知權責機關指派災情查證人員查證。查證人員或防汛隊隊員查證結果，應立即通報指派機關。經查災情有誤時，權責機關應予澄清。
- 註三：縣市政府(災害應變中心)應持續追蹤災情處置情形，通報行政院災害防救委員會或陳報中央災害應變中心。俟災情排除或不影響交通與重要生活機能後，解除列管。

圖 3-1、屏東縣市災情通報流程圖

二、防汛器材運用流程

(一)、掌握防汛器材資訊

掌握轄區本縣各局處及鄉（鎮、市）公所、水利署第七河川局及相關單位之防汛器材資源，製作屏東縣防汛器材資源表(附錄 4)，俾利有效調度或申請支援；並依防汛器材運用流程圖(圖 3-2) 或視水情現況辦理防汛器材整備及防汛搶險事宜。

(二)、防汛器材運用流程：

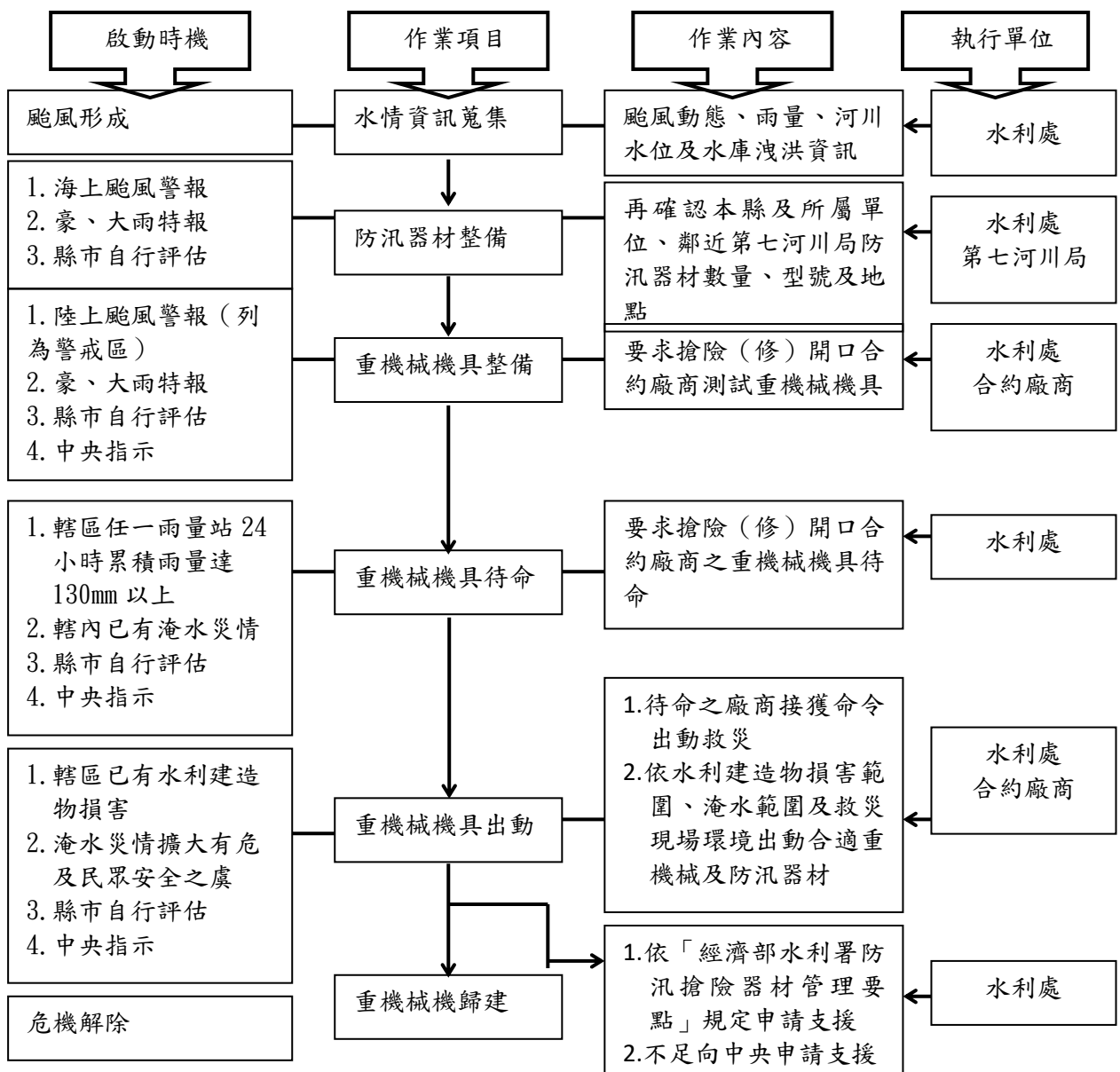


圖 3-2、防汛器材運用流程圖

三、移動式抽水機運用流程

(一)、移動式抽水機預佈及調度

依「水災危險潛勢地區保全計畫表」所列水災危險潛勢地區，將屏東縣市與鄉(鎮、市、區)公所實際控管運用之大、中、小型移動式抽水機進行預佈(表 3-1)及依實際水情作彈性調度，並擬定移動式抽水機運用流程圖(圖 3-3)，俾於災時有效執行抽排除淹(積)水。

掌握臨近第七河川局實際控管運用之大型移動式抽水機資訊，以製作河川局移動式抽水機聯絡表(附錄 6-2)，有支援需求時並依移動式抽水機運用流程圖申請支援(申請表件如附錄 5-4)。

(二)、移動式抽水機運用作業流程

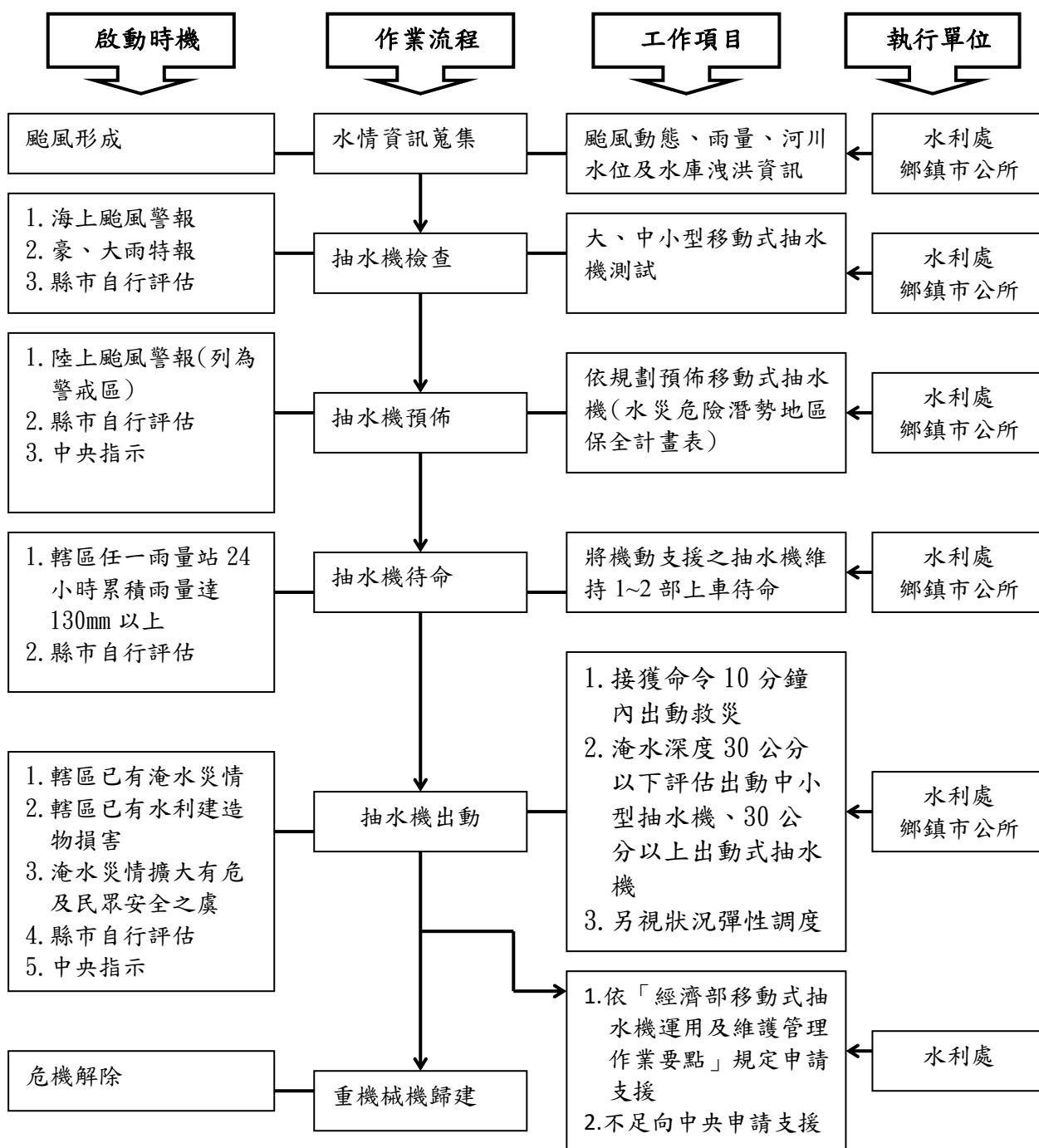


圖 3-3、移動式抽水機運用流程圖

(三)、移動式抽水機能量檢討

屏東縣評估目前自有及水利署調用至縣市之大型移動式抽水機，經檢討是足以因應近年縣市淹水災區救災抽排水之所需，並具防災應變機動及擬定完整維護保養計畫。

四、疏散撤離作業流程

(一)、疏散撤離作業流程

依水災危險潛勢地區保全計畫表之水災危險潛勢地區、保全戶(人)數及疏散避難場所條件，繪製全縣各鄉(鎮、市)水災危險潛勢地區疏散避難圖(附錄 7)，並依經濟部函頒之「水災危險潛勢地區疏散撤離標準作業程序」擬訂疏散撤離作業流程(圖 3-4)及資訊傳遞流程(圖 3-5)，俾於水災時有效執行疏散撤離危險地區民眾，減少傷亡。

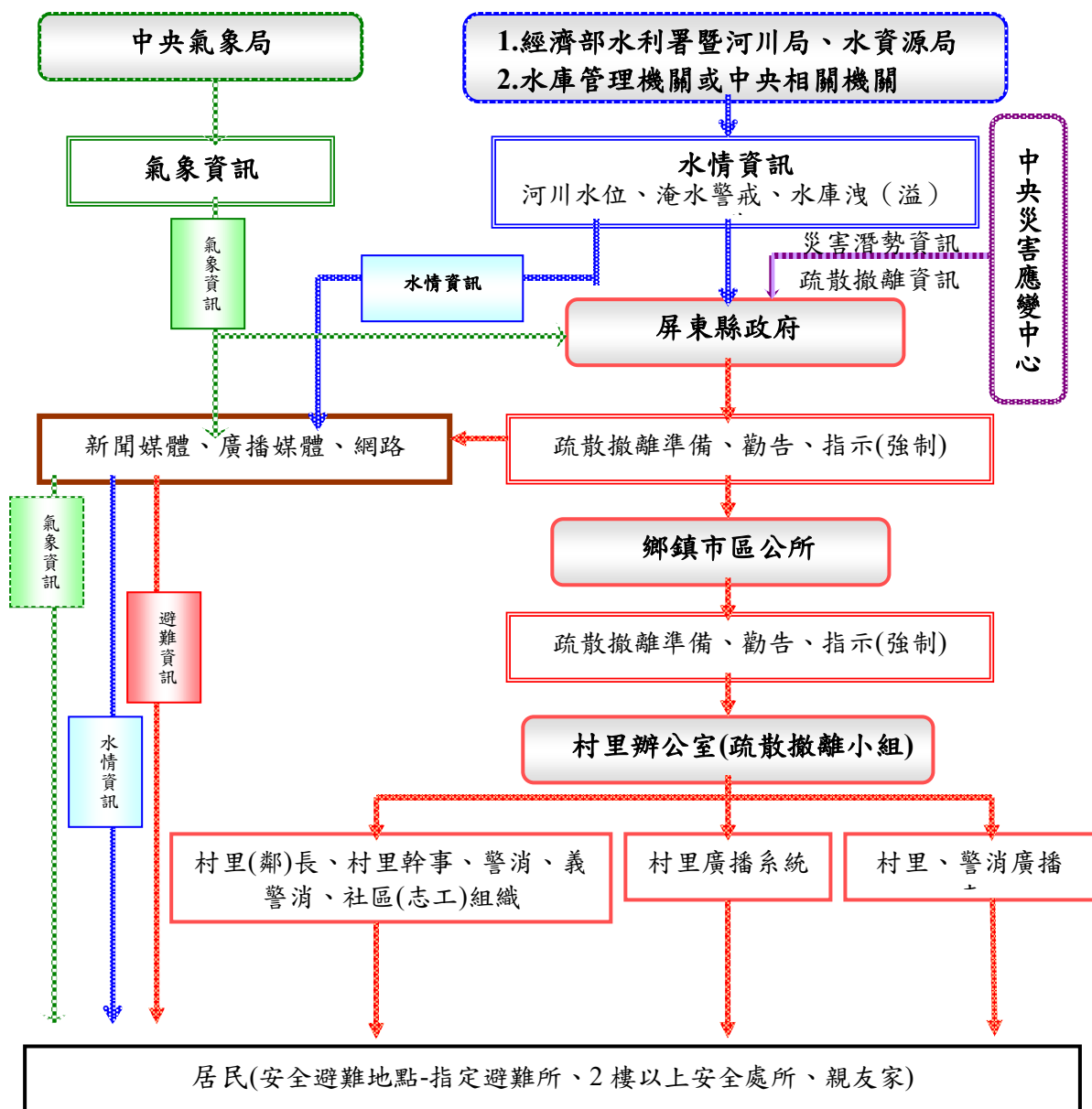
(二)、保全對象及疏散撤離定義

保全對象係單指水災危險潛勢地區內居民，特別是需支援護送之弱勢族群(如長期病患、獨居老人、行動不便、身心障礙等)或居住地下室者均應確實掌握，必要時應優先協助疏散撤離。

疏散撤離係指居民自住處平面疏散撤離至指定安全避難所、親友家，或垂直疏散至自家或同樓層 2 樓以上之安全處所。



圖 3-4 疏散撤離作業流程圖



(三)、疏散撤離權責分工

本府災害應變中心下達疏散撤離指示後，由警察局、消防局、衛生局、民政處、社會處、水利處及工務處等相關局處依權責分工(附錄 10)協助鄉(鎮、市、區)災害應變中心辦理疏散撤離相關工作，儘速完成水災危險地區內民眾之撤離與後續工作。

五、落實全民自主防災行動，持續推動水患自主防災社區

本府為落實全民自主防災行動，持續編列經費辦理既有水患自主防災社區防災教育訓練及演練，協助社區持續維運並於汛期間發揮自主防災功能，進而達到「先自助後公助」之目標。

本府為結合及增進民力運用，後續擬新成立水患自主防災社區，輔導社區推動自主防災相關工作。

六、健全水情及災情資訊網絡

本府建置水情災情監測與監控設施，強化水災應變功能及健全洪水與淹水預警系統(水位雨量站、水位站及 CCTV 站)功能，掌握水情災情最新資訊，並提供縣(市)內防救災單位、社區及民眾作為防救災之用。

表 3-1、移動式抽水機預佈表

資造更新時間：110.04.10

保全地區	抽水機編號	管理單位	保管人	電話（公）	電話（行動）	抽水機預佈地點
	七河-01	第七河川局	余祖怡	08-7745556		
	七河-02	第七河川局	余祖怡	08-7745556		
	七河-36	第七河川局	張明和	08-8662714		
	七河-04	第七河川局	余祖怡	08-7745556		
	七河-05	第七河川局	余祖怡	08-7745556		
	七河-06	第七河川局	余祖怡	08-7745556		
	七河-07	第七河川局	余祖怡	08-7745556		
	七河-08	第七河川局	余祖怡	08-7745556		
	七河-09	第七河川局	余祖怡	08-7745556		
	七河-10	第七河川局	余祖怡	08-7745556		
	七河-11	第七河川局	余祖怡	08-7745556		
	七河-12	第七河川局	余祖怡	08-7745556		
	七河-13	第七河川局	余祖怡	08-7745556		
	七河-14	第七河川局	余祖怡	08-7745556		
	七河-41	第七河川局	劉朝因	08-8662714		
	七河-16	第七河川局	余祖怡	08-7745556		
	七河-17	第七河川局	余祖怡	08-7745556		
	七河-22	第七河川局	張簡榮成	08-8681385		
	七河-23	第七河川局	張簡榮成	08-8681385#24		
	七河-24	第七河川局	張簡榮成	08-8681385		
	七河-25	第七河川局	張簡榮成	08-8681385		
	七河-26	第七河川局	張簡榮成	08-8681385		

表 3-1、移動式抽水機預佈表(續)

資造更新時間：110.04.10

保全地區	抽水機編號	管理單位	保管人	電話（公）	電話（行動）	抽水機預佈地點
	七河-82	第七河川局				
	七河-27	第七河川局	王翊強	08-8782012		
	七河-65	第七河川局				
	七河-66	第七河川局				
	七河-67	第七河川局				
	七河-68	第七河川局				
	七河-69	第七河川局				
	七河-70	第七河川局				
	七河-71	第七河川局				
	七河-72	第七河川局				
	七河-73	第七河川局				
	七河-74	第七河川局				
	七河-75	第七河川局				
	七河-76	第七河川局				
	七河-77	第七河川局				
	七河-78	第七河川局				
	七河-79	第七河川局				
	七河-80	第七河川局				
	七河-81	第七河川局				
	七河-45	第七河川局	林中立	08-8327084		
	七河-46	第七河川局	林中立	08-8327084		

表 3-1、移動式抽水機預佈表(續)

資造更新時間：110.04.10

保全地區	抽水機編號	管理單位	保管人	電話（公）	電話（行動）	抽水機預佈地點
	七河-48	第七河川局	林中立	08-8327084		
	七河-49	第七河川局	林中立	08-8327084		
	七河-50	第七河川局	林中立	08-8327084		
	七河-54	第七河川局	陳芳鈺	08-8631144		
	七河-55	第七河川局	陳芳鈺	08-8631144		
	七河-56	第七河川局	陳芳鈺	08-8631144		
	七河-57	第七河川局	陳芳鈺	08-8631144		
	七河-58	第七河川局	陳芳鈺	08-8631144		
	七河-59	第七河川局	陳芳鈺	08-8631144		
大同村、羌園村	佳冬鄉-01	佳冬鄉公所	林琨騰	08-8662714		大武丁堤防旁
大潭村、鎮安村	林邊鄉-01	林邊鄉公所	陳信雄	08-8757746		林邊抽水站
田厝村	林邊鄉-02	林邊鄉公所	謝峻銘	08-8750056		成功路旁
竹林村	林邊鄉-04	林邊鄉公所	戴良安	08-8750056		親林公園(2 號閘門)
大潭村、鎮安村	林邊鄉-05	林邊鄉公所	陳信雄	08-8757746		林邊抽水站
崎峰村、田厝村	林邊鄉-06	林邊鄉公所	王賜霖	08-8751474		筏仔路溝
竹林村	林邊鄉-07	林邊鄉公所	戴良安	08-8750056		親林公園(2 號閘門)
永樂村、林邊村	屏東縣-01	屏東縣政府	戴良安	08-8750056		親林公園(1 號閘門)
羌園村、燄溫村	屏東縣-03	屏東縣政府	吳勝雄	08-8662714		羌園抽水站
羌園村、燄溫村	屏東縣-04	屏東縣政府	吳勝雄	08-8662714		羌園抽水站
萬華村、鎮安村、下廓里	屏東縣-05	屏東縣政府	黃培愷	08-8642196		萬華滯洪池旁
田厝村	屏東縣-06	屏東縣政府	謝峻銘	08-8750056		成功路旁
羌園村、燄溫村	屏東縣-07	屏東縣政府	吳勝雄	08-8662714		羌園抽水站
大潭里、大鵬里	屏東縣-08	屏東縣政府	陳信雄	08-8757746		林邊抽水站

表 3-1、移動式抽水機預佈表(續)

資造更新時間：110.04.10

保全地區	抽水機編號	管理單位	保管人	電話（公）	電話（行動）	抽水機預佈地點
大潭里、大鵬里	屏東縣-09	屏東縣政府	陳信雄	08-8757746		林邊抽水站
大潭里、大鵬里	屏東縣-10	屏東縣政府	陳信雄	08-8757746		林邊抽水站
鰲溫村	屏東縣-11	屏東縣政府	李明長	08-8662714		塭仔抽水站進水口
永樂村、林邊村	屏東縣-13	屏東縣政府	戴良安	08-8750056		親林公園(1 號閘門)
竹林村	屏東縣-14	屏東縣政府	戴良安	08-8750056		親林公園(2 號閘門)
崎峰村、田厝村	屏東縣-16	屏東縣政府	王賜霖	08-8751474		筏仔路溝
鎮安村	屏東縣-17	屏東縣政府	陳信雄	08-8757746		瑤仔口
鎮安村	屏東縣-18	屏東縣政府	陳信雄	08-8757746		瑤仔口
大潭里、大鵬里	屏東縣-19	屏東縣政府	陳信雄	08-8757746		林邊抽水站
下廓里	屏東縣-21	屏東縣政府	林中立	08-8327084		大潭濕地公園
八德里、東隆里	屏東縣-22	屏東縣政府	林中立	08-8327084		右岸濕地水閘門
下廓里	屏東縣-23	屏東縣政府	林中立	08-8327084		大潭濕地公園
下廓里	屏東縣-24	屏東縣政府	林中立	08-8327084		大潭濕地公園
下廓里	屏東縣-25	屏東縣政府	林中立	08-8327084		大潭濕地公園
	屏東縣-26	屏東縣政府	戴良安	08-8750056		親林公園(1 號閘門)
竹林村	屏東縣-27	屏東縣政府	戴良安	08-8750056		親林公園(2 號閘門)
竹林村	屏東縣-29	屏東縣政府	戴良安	08-8750056		親林公園(2 號閘門)
鰲溫村	屏東縣-30	屏東縣政府	李明長	08-8662714		塭仔抽水站旁滯洪池
羌園村	屏東縣-31	屏東縣政府	巫忠信	08-8662714		羌園分洪出口閘門
八德里、東隆里	屏東縣-32	屏東縣政府	林中立	08-8327084		右岸濕地水閘門
八德里、東隆里	屏東縣-33	屏東縣政府	林中立	08-8327084		右岸濕地水閘門
永樂村、林邊村	屏東縣-34	屏東縣政府	戴良安	08-8750056		親林公園(1 號閘門)
永樂村、林邊村	屏東縣-35	屏東縣政府	戴良安	08-8750056		親林公園(1 號閘門)

表 3-1、移動式抽水機預佈表(續)

資造更新時間：110.04.10

保全地區	抽水機編號	管理單位	保管人	電話（公）	電話（行動）	抽水機預佈地點
燄溫村	屏東縣-36	屏東縣政府	李順龍	08-8662714		海埔養鴨3米路
水利村、燄溫村	屏東縣-37	屏東縣政府	李新玉	08-8755123		水利社區簡易抽水站
塭豐村	屏東縣-38	屏東縣政府	余濬誠	08-8662714		頂寮
永靖村	屏東縣-40	屏東縣政府	詹明道	08-8899792		山腳里(恆春鎮垃圾掩埋場)
燄溫村	屏東縣-41	屏東縣政府	蔡清穗	08-8662714		海埔抽水站旁
燄溫村	屏東縣-42	屏東縣政府	蔡清穗	08-8662714		海埔抽水站下游水門
燄溫村	屏東縣-43	屏東縣政府	蔡清穗	08-8662714		海埔抽水站旁
燄溫村	屏東縣-44	屏東縣政府	蔡清穗	08-8662714		海埔抽水站旁
羌園村、燄溫村	屏東縣-45	屏東縣政府	吳勝雄	08-8662714		羌園抽水站旁堤防
萬全村、萬惠村及萬安村	屏東縣-46	屏東縣政府	宋文雋	08-7772001#82		萬丹鄉公所
萬全村、萬惠村及萬安村	屏東縣-47	屏東縣政府	宋文雋	08-7772001#82		萬丹鄉公所
光林村	屏東縣-50	屏東縣政府	鄭智謙	08-8750138		塭岸頭
水利村、燄溫村	屏東縣-52	屏東縣政府	李新玉	08-8755123		水利社區簡易抽水站
大庄村	屏東縣-53	屏東縣政府	王翊強	08-8782012		大庄村
新龍村	屏東縣-54	屏東縣政府	王翊強	08-8782012		新龍村（義民路、德興路口）
新龍村	屏東縣-55	屏東縣政府	王翊強	08-8782012		新龍村（德聖路、瓦礫路口）
枋寮村	屏東縣-56	屏東縣政府	王翊強	08-8782012		枋寮鄉公所旁
大庄村	屏東縣-57	屏東縣政府	王翊強	08-8782012		大庄村
羌園村、六根村	屏東縣-58	屏東縣政府	張明和	08-8662714		羌光二號橋左右兩側
羌園村、六根村	屏東縣-59	屏東縣政府	張明和	08-8662714		羌光二號橋左右兩側
羌園村、六根村	屏東縣-60	屏東縣政府	張明和	08-8662714		羌光二號橋左右兩側
羌園村、六根村	屏東縣-61	屏東縣政府	張明和	08-8662714		羌光二號橋左右兩側
羌園村	屏東縣-62	屏東縣政府	鄭穎聰	08-8662714		羌光橋左右兩側

表 3-1、移動式抽水機預佈表(續)

資造更新時間：110.04.10

保全地區	抽水機編號	管理單位	保管人	電話（公）	電話（行動）	抽水機預佈地點
羌園村	屏東縣-63	屏東縣政府	鄭穎聰	08-8662714		羌光橋左右兩側
羌園村	屏東縣-64	屏東縣政府	鄭穎聰	08-8662714		羌園前村長家後方
羌園村、六根村	屏東縣-65	屏東縣政府	張明和	08-8662714		羌園二號橋旁抽水平台
羌園村、燄溫村	屏東縣-66	屏東縣政府	吳勝雄	08-8662714		羌園抽水站旁堤防
羌園村、燄溫村	屏東縣-67	屏東縣政府	吳勝雄	08-8662714		羌園抽水站旁堤防
塹豐村	屏東縣-68	屏東縣政府	余濬誠	08-8662714		頂寮
羌園村、燄溫村	屏東縣-69	屏東縣政府	吳勝雄	08-8662714		羌園抽水站旁堤防
羌園村、燄溫村	屏東縣-70	屏東縣政府	吳勝雄	08-8662714		羌園抽水站旁堤防
塹豐村	屏東縣-71	屏東縣政府	余濬誠	08-8662714		頂寮
羌園村、燄溫村	屏東縣-72	屏東縣政府	吳勝雄	08-8662714		羌園抽水站
燄溫村	屏東縣-73	屏東縣政府	李順龍	08-8662714		海埔養鴨3米路
燄溫村	屏東縣-74	屏東縣政府	李明長	08-8662714		塹仔抽水站旁滯洪池
燄溫村	屏東縣-75	屏東縣政府	李明長	08-8662714		塹仔抽水站旁滯洪池
燄溫村	屏東縣-76	屏東縣政府	李明長	08-8662714		塹仔抽水站旁滯洪池
燄溫村	屏東縣-77	屏東縣政府	李明長	08-8662714		塹仔抽水站旁滯洪池
燄溫村	屏東縣-78	屏東縣政府	李明長	08-8662714		塹仔抽水站旁滯洪池
燄溫村	屏東縣-79	屏東縣政府	李明長	08-8662714		塹仔抽水站進水口
燄溫村	屏東縣-80	屏東縣政府	李明長	08-8662714		塹仔抽水站旁滯洪池
燄溫村	屏東縣-81	屏東縣政府	李明長	08-8662714		塹仔抽水站旁滯洪池
燄溫村	屏東縣-82	屏東縣政府	李明長	08-8662714		塹仔抽水站旁滯洪池
大潭里、大鵬里	屏東縣-83	屏東縣政府	陳信雄	08-8757746		林邊抽水站
大潭里、大鵬里	屏東縣-84	屏東縣政府	陳信雄	08-8757746		林邊抽水站
大潭里、大鵬里	屏東縣-85	屏東縣政府	陳信雄	08-8757746		林邊抽水站

表 3-1、移動式抽水機預佈表(續)

資造更新時間：110.04.10

保全地區	抽水機編號	管理單位	保管人	電話（公）	電話（行動）	抽水機預佈地點
大潭里、大鵬里	屏東縣-86	屏東縣政府	陳信雄	08-8757746		林邊抽水站
大潭里、大鵬里	屏東縣-87	屏東縣政府	陳信雄	08-8757746		林邊抽水站
大潭里、大鵬里	屏東縣-88	屏東縣政府	陳信雄	08-8757746		林邊抽水站
大潭里、大鵬里	屏東縣-89	屏東縣政府	陳信雄	08-8757746		林邊抽水站
大潭里、大鵬里	屏東縣-90	屏東縣政府	陳信雄	08-8757746		林邊抽水站
大潭里、大鵬里	屏東縣-91	屏東縣政府	陳信雄	08-8757746		林邊抽水站
萬華村、鎮安村、下廓里	屏東縣-92	屏東縣政府	黃培愷	08-8642196		萬華滯洪池旁
萬華村、鎮安村、下廓里	屏東縣-93	屏東縣政府	黃培愷	08-8642196		萬華滯洪池旁
萬華村、鎮安村、下廓里	屏東縣-94	屏東縣政府	黃培愷	08-8642196		萬華滯洪池旁
水利村	屏東縣-95	屏東縣政府	鄭智謙	08-8750138		放索溝抽水站
水利村	屏東縣-96	屏東縣政府	鄭智謙	08-8750138		放索溝抽水站
水利村	屏東縣-97	屏東縣政府	鄭智謙	08-8750138		放索溝抽水站
大潭里、大鵬里	屏東縣-98	屏東縣政府	陳信雄	08-8757746		林邊抽水站
大潭里、大鵬里	屏東縣-99	屏東縣政府	陳信雄	08-8757746		林邊抽水站
水利村、鰲溫村	屏東縣-100	屏東縣政府	李新玉	08-8750138		水利社區簡易抽水站
水利村、鰲溫村	屏東縣-101	屏東縣政府	李新玉	08-8750138		水利社區簡易抽水站
南平里、崎峰村	屏東縣-102	屏東縣政府	王賜霖	08-8751474		崎峰抽水站
羌園村	屏東縣-103	屏東縣政府	張明和	08-8662714		台 17 線
羌園村	屏東縣-104	屏東縣政府	張明和	08-8662714		台 17 線
羌園村、鰲溫村	屏東縣-105	屏東縣政府	吳勝雄	08-8662714		羌園抽水站旁堤防
羌園村、鰲溫村	屏東縣-106	屏東縣政府	吳勝雄	08-8662714		羌園抽水站旁堤防
羌園村	屏東縣-107	屏東縣政府	鄭穎聰	08-8662714		小公園
羌園村	屏東縣-108	屏東縣政府	鄭穎聰	08-8662714		小公園

表 3-1、移動式抽水機預佈表(續)

資造更新時間：110.04.10

保全地區	抽水機編號	管理單位	保管人	電話（公）	電話（行動）	抽水機預佈地點
羌園村	屏東縣-109	屏東縣政府	鄭穎聰	08-8662714		小公園
羌園村	屏東縣-110	屏東縣政府	鄭穎聰	08-8662714		羌光橋左右兩側
羌園村、燄溫村	屏東縣-111	屏東縣政府	吳勝雄	08-8662714		羌園抽水站旁堤防
羌園村、六根村	屏東縣-112	屏東縣政府	張明和	08-8662714		羌園二號橋旁抽水平台
羌園村	屏東縣-113	屏東縣政府	鄭穎聰	08-8662714		羌光橋左右兩側
羌園村	屏東縣-114	屏東縣政府	巫忠信	08-8662714		羌園分洪出口閘門
興龍村	屏東縣-115	屏東縣政府	蔡泳騰	08-8681385		港西村
越溪村	屏東縣-116	屏東縣政府	陳芳鈺	08-8631144		越溪村(本所清潔隊)
越溪村	屏東縣-117	屏東縣政府	陳芳鈺	08-8631144		越溪村(本所清潔隊)
越溪村	屏東縣-118	屏東縣政府	陳芳鈺	08-8631144		越溪村(本所清潔隊)
越溪村	屏東縣-119	屏東縣政府	陳芳鈺	08-8631144		越溪村(本所清潔隊)
越溪村	屏東縣-120	屏東縣政府	陳芳鈺	08-8631144		越溪村(本所清潔隊)
越溪村	屏東縣-121	屏東縣政府	陳芳鈺	08-8631144		越溪村(本所清潔隊)
興龍村	屏東縣-122	屏東縣政府	蔡泳騰	08-8681385		港西村
興龍村	屏東縣-123	屏東縣政府	蔡泳騰	08-8681385		港西村
興龍村	屏東縣-124	屏東縣政府	蔡泳騰	08-8681385		港西村
興龍村	屏東縣-125	屏東縣政府	蔡泳騰	08-8681385		港西村
興龍村	屏東縣-126	屏東縣政府	蔡泳騰	08-8681385		港西村
頂新理	屏東縣-127	屏東縣政府	林中立	08-8327084		成功抽水站
頂新理	屏東縣-128	屏東縣政府	林中立	08-8327084		成功抽水站
頂新理	屏東縣-129	屏東縣政府	林中立	08-8327084		光復抽水站
頂新理	屏東縣-130	屏東縣政府	林中立	08-8327084		光復抽水站
八德里、東隆里	屏東縣-131	屏東縣政府	林中立	08-8327084		光復抽水站

表 3-1、移動式抽水機預佈表(續)

資造更新時間：110.04.10

保全地區	抽水機編號	管理單位	保管人	電話（公）	電話（行動）	抽水機預佈地點
萬華村、鎮安村、下廓里	屏東縣-132	屏東縣政府	黃培愷	08-8642196		萬華滯洪池旁
大庄村	屏東縣-133	屏東縣政府	王翊強	08-8782012		大庄村
港西村	01	屏東縣政府	郭福治	08-8684659		新園抽水站
港西村	02	屏東縣政府	郭福治	08-8684659		新園抽水站
港西村	12	屏東縣政府	郭福治	08-8684659		新園抽水站
港西村	16	屏東縣政府	郭福治	08-8684659		新園抽水站
港西村	27	屏東縣政府	郭福治	08-8684659		新園抽水站
港西村	48	屏東縣政府	郭福治	08-8684659		新園抽水站
港西村	56	屏東縣政府	郭福治	08-8684659		新園抽水站
港西村	58	屏東縣政府	郭福治	08-8684659		新園抽水站
	林邊鄉-03	屏東縣政府				六塊厝回收場
	屏東縣-02	屏東縣政府				六塊厝回收場
	屏東縣-12	屏東縣政府				六塊厝回收場
	屏東縣-15	屏東縣政府				六塊厝回收場
	屏東縣-20	屏東縣政府				六塊厝回收場
	屏東縣-28	屏東縣政府				六塊厝回收場
	屏東縣-39	屏東縣政府				六塊厝回收場
	屏東縣-48	屏東縣政府				六塊厝回收場
	屏東縣-49	屏東縣政府				六塊厝回收場
	屏東縣-51	屏東縣政府				六塊厝回收場
	08	屏東縣政府				六塊厝回收場
	59	屏東縣政府				六塊厝回收場

第四章、附則

一、教育宣導

本府及鄉(鎮、市、區)公所適時印製相關宣導資料及圖說，利用各種機會藉由防災教育宣導，教導民眾認識災害、建立正確風險及防災觀念，以提升全民防災意識及緊急應變能力。

二、疏散避難圖看板及疏散路線指示牌製作

本府及鄉(鎮、市、區)推動將水災疏散避難圖製作成大型看板(如圖 4-1，範例為附錄十)設置於村里內明顯處，另於村落人口聚集處或重要保護標的等沿疏散撤離路線設置指示牌(如圖 4-2)，以達平時宣導、災時引導功能。

三、演練與計畫更新備查

本府及鄉(鎮、市、區)公所針對本計畫平時加以演練(每年汛期前至少 1 次)，並於災時落實執行。

本府每年定期或不定期(重大水災後)更新水災危險潛勢地區保全計畫內容，以維持資料之正確性及有效性，並於每年汛期前提報經濟部備查。

四、督導鄉(鎮、市、區)公所擬訂計畫或更新及提報備查

本府每年督導鄉(鎮、市、區)公所擬訂或更新該轄「水災危險潛勢地區保全計畫」，計畫內容以簡明及實用為原則，並應隨時維持計畫資料之正確性及有效性，同時於每年汛期前提報本府備查，俾使鄉(鎮、市、區)公所落實水災疏散撤離之命令下達及通報應撤離之村里民眾等相關作業。鄉(鎮、市、區)「水災危險潛勢地區保全計畫」參考範本格式，如附錄 9。



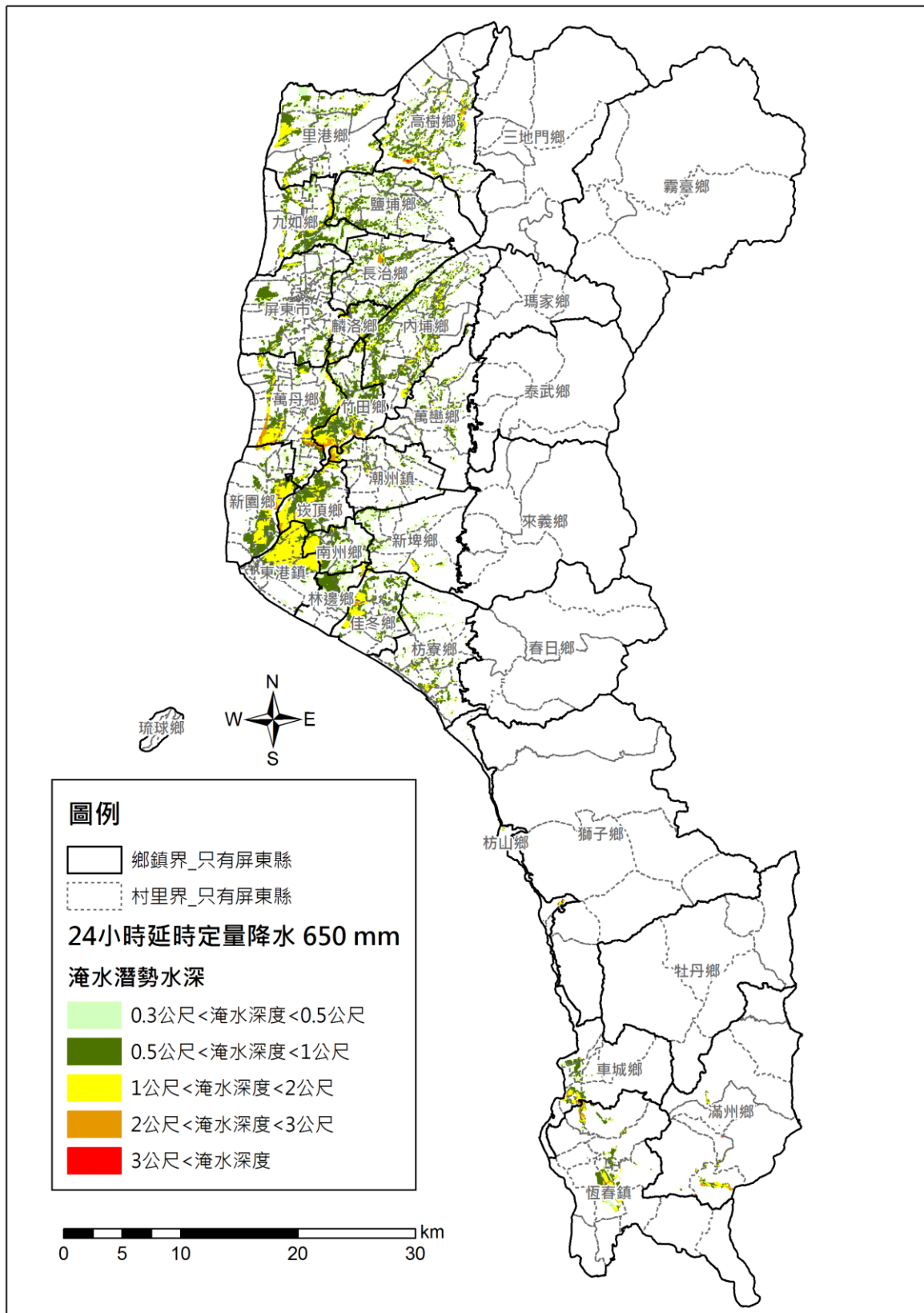
圖 4-1、水災疏散避難圖相關資訊配置圖



圖 4-2、指示牌製作樣式範例

附錄

附錄 1、屏東縣淹水潛勢圖



附圖 1-1 屏東縣 24 小時延時 650mm 定量降水淹水潛勢圖

附錄 2、屏東縣易淹水及近 3 年重大淹水地區表

編號	淹水位置		淹水原因	降雨事件別	緊急對策
	鄉（鎮、市、區）	村（里）/道路（路段）			
1	瑪家鄉	瑪家鄉涼山村涼山隧道入口處	雨勢過大	2018 年 0613 豪雨	交通管制
2	內埔鄉	內埔工業區永田路	雨勢過大	2018 年 0613 豪雨	交通管制
3	東港鎮	台 17 線 256.3~256.7K 大鵬灣路段	地勢低窪、雨勢過大	2018 年 0613 豪雨	交通管制
4	東港鎮	興東里明禮路、明智路等	地勢低窪、雨勢過大	2018 年 0613 豪雨	交通管制
5	長治鄉	南二高與神農西路口至水源路口	地勢低窪、雨勢過大	2018 年 0613 豪雨	交通管制
6	潮州鎮	太平路 666 號 潮洲駕訓班前	地勢低窪、雨勢過大	2018 年 0613 豪雨	交通管制
7	佳冬鄉	六根村台 17 線 265k+600	地勢低窪、雨勢過大	2018 年 0613 豪雨	交通管制
8	佳冬鄉	佳和路 240-5 號	地勢低窪、雨勢過大	2018 年 0613 豪雨	交通管制
9	獅子鄉	台 9 線 9 公里處九鵬野溪	雨勢過大	2018 年 0823-29 豪雨	交通管制
10	枋山鄉	加祿火車站旁地下道(內獅路口鐵路橋下)	地勢低窪、雨勢過大	2018 年 0823-29 豪雨	交通管制
11	瑪家鄉	佳義村沿山公路 130K 處	雨勢過大	2018 年 0823-29 豪雨	交通管制
12	長治鄉	德新路 3 巷 14 號	地勢低窪、雨勢過大	2018 年 0823-29 豪雨	交通管制
13	東港鎮	和美街 13-2 號	地勢低窪、雨勢過大	2018 年 0823-29 豪雨	交通管制
14	獅子鄉	台 26 線 7.5k	雨勢過大	2018 年 0823-29 豪雨	交通管制
15	獅子鄉	楓林村新路長老教會旁	雨勢過大	2018 年 0823-29 豪雨	交通管制
16	高樹鄉	新豐村沿山公路	雨勢過大	2018 年 0823-29 豪雨	交通管制
17	枋山鄉	下坪路 300-50 號	雨勢過大	2018 年 0823-29 豪雨	交通管制
18	枋山鄉	光復路 55 號	雨勢過大	2018 年 0823-29 豪雨	交通管制
19	獅子鄉	竹坑村古菱溪	雨勢過大	2018 年 0823-29 豪雨	交通管制
20	麟洛鄉	民族路往客家文化園區方向的橋	雨勢過大	2018 年 0823-29 豪雨	交通管制
21	長治鄉	香揚路(長麟橋附近)	雨勢過大	2018 年 0823-29 豪雨	交通管制
22	林邊鄉	鎮安村國道三號大鵬灣交流道	雨勢過大	2018 年 0823-29 豪雨	交通管制
23	內埔鄉	中林村 422 巷與科大北路口(屏科大門口)	雨勢過大	2018 年 0823-29 豪雨	交通管制
24	里港鄉	武洛路 36-26 號	雨勢過大	2018 年 0823-29 豪雨	交通管制
25	新園鄉	港西村中和路	雨勢過大	2018 年 0823-29 豪雨	交通管制
26	枋寮鄉	內寮村北勢溪	北勢溪堤防損毀	2018 年 0823-29 豪雨	交通管制
27	南州鄉	萬華村 5 鄰萬華路 85 之 1 號	雨勢過大	2018 年 0823-29 豪雨	交通管制

編號	淹水位置		淹水原因	降雨事件別	緊急對策
	鄉（鎮、市、區）	村（里）/道路（路段）			
28	南州鄉	南州鄉三民路 160 號	瞬間雨量過大		交通管制
29	南州鄉	南州鄉萬華村	瞬間雨量過大		交通管制
30	新園鄉	中洲村堤防附近	東港溪堤防損毀	2018 年 0823-29 豪雨	交通管制
31	牡丹鄉	大梅路茄芝萊山下野溪下游約 80 公尺處	護岸崩塌	2018 年 0823-29 豪雨	交通管制
32	枋寮鄉	水底寮三民路聚農果蔬果合作社旁道路	雨勢過大	2018 年 0823-29 豪雨	交通管制
33	崁頂鄉	大庭路 2-50 號	雨勢過大	2018 年 0823-29 豪雨	交通管制
34	崁頂鄉	北勢路 12 號	雨勢過大	2018 年 0823-29 豪雨	交通管制
35	長治鄉	德協村 2 鄰 12 號	雨勢過大	2018 年 0823-29 豪雨	交通管制
36	潮州鎮	潮州駕訓班附近	雨勢過大	2018 年 0823-29 豪雨	交通管制
37	枋山鄉	加祿村內獅路口	雨勢過大	2018 年 0823-29 豪雨	交通管制
38	新園鄉	金洲製網場附近	雨勢過大	2018 年 0823-29 豪雨	交通管制
39	佳冬鄉	塹豐區養殖漁業生產區	雨勢過大	2018 年 0823-29 豪雨	交通管制
40	萬巒鄉	沿山公路赤山路往泰武分隊方向	雨勢過大	2018 年 0823-29 豪雨	交通管制
41	獅子鄉	丹路村伊屯農路	伊屯溪暴漲	2018 年 0823-29 豪雨	交通管制
42	獅子鄉	楓林村隆山路 200 號	雨勢過大	2018 年 0823-29 豪雨	交通管制
43	麟洛鄉	麟蹄村 18 鄰中山路開明巷 55 號	雨勢過大	2018 年 0823-29 豪雨	交通管制
44	高樹鄉	田子村往南華村堤防道路(原子巷 50 之 33 號)	雨勢過大	2018 年 0823-29 豪雨	交通管制
45	屏東市	龍華里大義路	雨勢過大	2018 年 0823-29 豪雨	交通管制
46	鹽埔鄉	大仁西街 1--5 到 2-6 號學生宿舍前道路	雨勢過大	2018 年 0823-29 豪雨	交通管制
47	麟洛鄉	中山路 2 號麟洛國中前	雨勢過大	2018 年 0823-29 豪雨	交通管制
48	來義鄉	義林村凱南聯絡道	雨勢過大	2018 年 0823-29 豪雨	交通管制
49	麟洛鄉	新田村國道 3 號 405K 處高架橋下	雨勢過大	2018 年 0823-29 豪雨	交通管制
50	長治鄉	德新路 3 巷 9-10 號	雨勢過大	2018 年 0823-29 豪雨	交通管制
51	新園鄉	仙吉村台 27 縣及相關主要幹道	雨勢過大	2018 年 0823-29 豪雨	交通管制
52	麟洛鄉	麟洛鄉果菜市場前	雨勢過大	2018 年 0823-29 豪雨	交通管制
53	新園鄉	平和路 45 號	雨勢過大	2018 年 0823-29 豪雨	交通管制
54	新園鄉	仙隆路 27 號	雨勢過大	2018 年 0823-29 豪雨	交通管制

編號	淹水位置		淹水原因	降雨事件別	緊急對策
	鄉（鎮、市、區）	村（里）/道路（路段）			
55	枋寮鄉	新龍村 7 鄰義民路 106 號	雨勢過大	2018 年 0823-29 豪雨	交通管制
56	枋寮鄉	人和村 13 鄰中正大路 662 號， 水底寮加油站前北上及南下車道	雨勢過大	2018 年 0823-29 豪雨	交通管制
57	枋寮鄉	內寮村	溝渠淤塞、 雨勢過大		交通管制
58	枋寮鄉	大庄村德聖路大庄路	地勢低窪、 雨勢過大		交通管制
59	枋寮鄉	新龍村義民路	地勢低窪		交通管制
60	枋寮鄉	中山路	地勢低窪、 雨勢過大		交通管制
61	枋寮鄉	隆山路	溝渠淤塞、 雨勢過大		交通管制
62	枋寮鄉	三民路	雨勢過大		交通管制
63	枋寮鄉	人和村瓦瑤路至新隆村瓦瑤路	地勢低窪		交通管制
64	枋寮鄉	東海村南山路至番仔崙區	地勢低窪、 雨勢過大		交通管制
65	枋山鄉	台 1 線北上 458K	雨勢過大	2018 年 0823-29 豪雨	交通管制
66	滿州鄉	縣道 200 甲 1k 處	雨勢過大	2018 年 0823-29 豪雨	交通管制
67	鹽埔鄉	洛陽村四維路 4 號附近	雨勢過大	2018 年 0823-29 豪雨	交通管制
68	佳冬鄉	台 1 線佳和路段	雨勢過大	2018 年 0823-29 豪雨	交通管制
69	屏東市	屏東機場外環道	雨勢過大	2019 年 0719 豪雨	交通管制
70	萬丹鄉	88 快速道路萬丹交流道下萬順 路段	雨勢過大	2019 年 0719 豪雨	交通管制
71	新園鄉	鹽州路 180 巷	雨勢過大	2019 年 0719 豪雨	交通管制
72	新園鄉	永和路 129 巷	雨勢過大	2019 年 0719 豪雨	交通管制
73	新園鄉	南龍路段	雨勢過大	2019 年 0719 豪雨	交通管制
74	新園鄉	港西村善良宮	雨勢過大	2019 年 0719 豪雨	交通管制
75	新園鄉	新惠宮	雨勢過大	2019 年 0719 豪雨	交通管制
76	東港鎮	台 17 縣 260k	雨勢過大	2019 年 0719 豪雨	交通管制
77	東港鎮	長春路跟中正路	雨勢過大	2019 年 0719 豪雨	交通管制
78	東港鎮	東港橋下	雨勢過大	2019 年 0719 豪雨	交通管制
79	林邊鄉	128 線鐵路高架橋往田厝村	雨勢過大	2019 年 0719 豪雨	交通管制
80	枋寮鄉	屏東縣枋寮鄉台 17 線 438K/ 水底寮加油站	雨勢過大	2019 年 0719 豪雨	交通管制

編號	淹水位置		淹水原因	降雨事件別	緊急對策
	鄉（鎮、市、區）	村（里）/道路（路段）			
81	高樹鄉	高樹鄉沿山公路不動寺附近路段(永興巷9號)	雨勢過大	2020年0521豪雨	交通管制
82	高樹鄉	屏東縣高樹鄉南興路34號	雨勢過大	2020年0521豪雨	交通管制
83	里港鄉	屏東縣里港鄉定江南路	雨勢過大	2020年0521豪雨	交通管制
84	里港鄉	屏東縣里港鄉國道十號中和往彌力方向	雨勢過大	2020年0521豪雨	交通管制
85	里港鄉	屏東縣里港鄉武洛路往永隆路段	雨勢過大	2020年0521豪雨	交通管制
86	里港鄉	屏東縣里港鄉名人街	雨勢過大	2020年0521豪雨	交通管制
87	三地門鄉	屏東縣三地門鄉德文村	雨勢過大	2020年0521豪雨	交通管制
88	鹽埔鄉	鹽埔鄉屏28線大仁科大路口	雨勢過大	2020年0521豪雨	交通管制
89	鹽埔鄉	鹽埔鄉大仁東街與大仁西街口	雨勢過大	2020年0521豪雨	交通管制
90	九如鄉	屏東縣九如鄉武洛溪段	雨勢過大	2020年0521豪雨	交通管制
91	長治鄉	屏東縣長治鄉國道3南下往榮華村(水源路)	雨勢過大	2020年0521豪雨	交通管制
92	屏東市	屏東縣屏東市忠孝路與堤防路交接處	雨勢過大	2020年0521豪雨	交通管制
93	屏東市	屏東縣屏東市和生路一段工業路口	雨勢過大	2020年0521豪雨	交通管制
94	屏東市	屏東縣屏東市和生路三段650巷	雨勢過大	2020年0521豪雨	交通管制
95	屏東市	屏東縣屏東市大湖里成功路	雨勢過大	2020年0521豪雨	交通管制
96	麟洛鄉	屏東縣麟洛鄉新田村民生路136號	雨勢過大	2020年0521豪雨	交通管制
97	麟洛鄉	屏東縣麟洛鄉延和街43號長春巷	雨勢過大	2020年0521豪雨	交通管制
98	內埔鄉	屏東縣內埔鄉科大北路與中林路口	雨勢過大	2020年0521豪雨	交通管制
99	內埔鄉	屏東縣內埔鄉壽比路及學府路	雨勢過大	2020年0521豪雨	交通管制
100	內埔鄉	屏東縣內埔鄉富田村里義路路段	雨勢過大	2020年0521豪雨	交通管制
101	潮州鎮	屏東縣潮州鎮187縣三多路	雨勢過大	2020年0521豪雨	交通管制
102	春日鄉	屏東縣春日鄉屏132鄉道	雨勢過大	2020年0521豪雨	交通管制
103	東港鎮	屏東縣東港鎮沿海路1號	雨勢過大	2020年0521豪雨	交通管制
104	南州鄉	屏東縣南州鄉屏73鄉道	雨勢過大	2020年0521豪雨	交通管制

編號	淹水位置		淹水原因	降雨事件別	緊急對策
	鄉（鎮、市、區）	村（里）/道路（路段）			
105	林邊鄉	屏東縣林邊鄉永和路	雨勢過大	2020 年 0521 豪雨	交通管制
106	林邊鄉	屏東縣林邊鄉西部濱海公路	雨勢過大	2020 年 0521 豪雨	交通管制
107	佳冬鄉	屏東縣佳冬鄉羌光路	雨勢過大	2020 年 0521 豪雨	交通管制
108	佳冬鄉	屏東縣佳冬鄉西部濱海公路	雨勢過大	2020 年 0521 豪雨	交通管制
109	佳冬鄉	屏東縣佳冬鄉豐海路	雨勢過大	2020 年 0521 豪雨	交通管制
110	佳冬鄉	屏東縣佳冬鄉塹田路	雨勢過大	2020 年 0521 豪雨	交通管制
111	枋寮鄉	屏東縣枋寮鄉新龍村義民路	雨勢過大	2020 年 0521 豪雨	交通管制
112	枋山鄉	屏東縣枋山鄉縱貫公路 452K 處	雨勢過大	2020 年 0521 豪雨	交通管制
113	枋山鄉	屏東縣枋山鄉光復路 55 號	雨勢過大	2020 年 0521 豪雨	交通管制

附錄 3、高積（淹）水潛勢區防汛熱點位置

資料更新時間：110.04.10

編號	致災地點 鄉（鎮、 市、區）	致災地點村（里）/道路（路段）	座標(TWD97)X 座標	座標(TWD97)Y 座標	致災原因	預定對策
1	屏東市	長安里-從堤防路東側至光復路 350 巷西側	195820.46053300000	2507829.12582000000	地勢相對低窪	
2	屏東市	潭墘里-屏 42 縣	193547.04026700000	2507505.49018000000	地勢相對低窪	
3	屏東市	大洲里-崇蘭圳東側至溝進巷的 西側	194767.82273400000	2504551.54344000000	地勢相對低窪	
4	屏東市	三山里	199529.30040600000	2511026.67155000000	地勢相對低窪	
5	屏東市	華山里	199121.99967900000	2509414.86913000000	地勢相對低窪	
6	屏東市	大連里	199533.06933400000	2509090.49753000000	地勢相對低窪	
7	屏東市	豐年里	199148.37700800000	2508788.80952000000	地勢相對低窪	
8	屏東市	豐田里	199302.94296400000	2508330.30565000000	地勢相對低窪	
9	屏東市	豐源里	199149.12048100000	2507901.06407000000	地勢相對低窪	
10	屏東市	長春里	198762.35195400000	2507573.59157000000	地勢相對低窪	
11	屏東市	信和里-忠孝路東側至海豐街西 側	199645.23114800000	2511193.71646000000	地勢相對低窪	
12	屏東市	和興里-忠孝路西側	198698.67781300000	2511285.12490000000	地勢相對低窪	
13	屏東市	仁義里-海豐街	200279.64406900000	2511536.78927000000	地勢相對低窪	
14	屏東市	瑞光里-殺蛇溪右側至香楊路 1 巷西側	198960.37871400000	2507449.90491000000	地勢相對低窪	
15	屏東市	海豐里-金城街	199869.76362600000	2511238.26658000000	地勢相對低窪	
16	屏東市	湖南里-大湖圳左側	199635.80283300000	2504936.81049000000	地勢相對低窪	
17	屏東市	頂柳里-大湖圳左側	199360.10654600000	2503933.38118000000	地勢相對低窪	

資料更新時間：110.04.10

編號	致災地點 鄉（鎮、 市、區）	致災地點村（里）/道路（路段）	座標(TWD97)X 座標	座標(TWD97)Y 座標	致災原因	預定對策
18	屏東市	大湖里-大湖圳左側	199045.70799400000	2502894.20880000000	地勢相對低窪	
19	麟洛鄉	田心村-長安巷	201542.21807300000	2504060.52215000000	地勢相對低窪	
20	麟洛鄉	麟趾村-長安巷	201949.05570600000	2504617.10503000000	地勢相對低窪	
21	麟洛鄉	麟趾村-台 1 線經永達技術學院 路段	201059.76633700000	2505903.30665000000	地勢相對低窪	
22	麟洛鄉	麟蹄村-開明巷	202223.84118400000	2504992.51046000000	地勢相對低窪	
23	麟洛鄉	麟蹄村-台 1 線經永達技術學院 路段	200680.74257100000	2506162.86245000000	地勢相對低窪	
24	麟洛鄉	麟蹄村-成功路西側	201158.80500500000	2507242.29373000000	地勢相對低窪	
25	麟洛鄉	麟頂村-成功路東側	201228.19445400000	2507120.26679000000	地勢相對低窪	
26	麟洛鄉	新田村-民生路	202651.33653700000	2505896.63378000000	地勢相對低窪	
27	麟洛鄉	田中村-大湖圳右側	199855.27508300000	2504977.50316000000	地勢相對低窪	
28	麟洛鄉	田道村-大湖圳右側	199580.69057200000	2503682.95229000000	地勢相對低窪	
29	長治鄉	長興村-叛散埤右側	199880.94841000000	2509451.00410000000	雨勢過大，雨水宣洩 不及	
30	長治鄉	潭頭村-叛散埤右側	199865.33850400000	2508201.77120000000	雨勢過大，雨水宣洩 不及	
31	長治鄉	潭頭村-埔圳路左側	201153.83509000000	2507327.13042000000	雨勢過大，雨水宣洩 不及	
32	長治鄉	香楊村-叛散埤右側	199745.21496600000	2507359.60317000000	雨勢過大，雨水宣洩 不及	
33	長治鄉	香楊村-埔圳路右側	201067.90814600000	2507322.75461000000	雨勢過大，雨水宣洩 不及	

資料更新時間：110.04.10

編號	致災地點 鄉（鎮、 市、區）	致災地點村（里）/道路（路段）	座標(TWD97)X 座標	座標(TWD97)Y 座標	致災原因	預定對策
34	長治鄉	德榮村-屏 34 鄉道煙墩巷	202126.01877100000	2510673.48018000000	雨勢過大，雨水宣洩 不及	
35	長治鄉	德榮村-屏 21 鄉道下厝街	201518.38019400000	2510346.85582000000	雨勢過大，雨水宣洩 不及	
36	長治鄉	德協村-中興路	204041.53279700000	2510625.51144000000	雨勢過大，雨水宣洩 不及	
37	長治鄉	繁華村-水源路	204411.80976600000	2510758.93997000000	雨勢過大，雨水宣洩 不及	
38	九如鄉	大坵村-二橋埤大排水溝周遭	195940.98018400000	2516023.53538000000	地勢相對低窪	
39	九如鄉	九明村-二橋埤大排水溝周遭	195879.84759400000	2514659.62059000000	地勢相對低窪	
40	九如鄉	玉水村-武洛溪周遭	196955.42299700000	2513572.19687000000	地勢相對低窪	
41	九如鄉	東寧村-武洛溪周遭	199495.84847100000	2515502.83665000000	地勢相對低窪	
42	九如鄉	後庄村-武洛溪左側	199692.38015000000	2516696.88912000000	地勢相對低窪	
43	九如鄉	治興村-武洛溪左側	199837.50816600000	2517602.43195000000	地勢相對低窪	
44	鹽埔鄉	洛陽村-清水港周遭	200255.68820400000	2514678.58359000000	地勢相對低窪	
45	鹽埔鄉	洛陽村-武洛溪右側	200062.48400200000	2515557.66288000000	地勢相對低窪	
46	鹽埔鄉	彭厝村-彭厝溪南側	203479.17209800000	2516499.47333000000	地勢相對低窪	
47	鹽埔鄉	新二村-彭厝路周遭	204392.55771800000	2515825.77877000000	地勢相對低窪	
48	鹽埔鄉	新二村-大仁西街及大仁東街周 遭	202864.93497600000	2514023.60531000000	地勢相對低窪	
49	鹽埔鄉	新圍村-豐隆路及新高路的交叉 路口周遭	204705.75621200000	2515631.83660000000	地勢相對低窪	

資料更新時間：110.04.10

編號	致災地點 鄉（鎮、 市、區）	致災地點村（里）/道路（路段）	座標(TWD97)X 座標	座標(TWD97)Y 座標	致災原因	預定對策
50	里港鄉	塔樓村-塔樓路周遭	196960.28438700000	2518297.74832000000	地勢相對低窪	
51	里港鄉	潮厝村-潮厝排水溝周遭	196928.83224600000	2519172.21561000000	地勢相對低窪	
52	里港鄉	中和村-南進路周遭	197803.65229500000	2523122.73627000000	地勢相對低窪	
53	里港鄉	土庫村-土庫路周遭	199449.41736100000	2524328.26655000000	地勢相對低窪	
54	高樹鄉	新豐村-泰和路周遭	212556.06723000000	2529120.08066000000	地勢相對低窪	
55	高樹鄉	建興村-浦槍溪周遭	211096.48689800000	2525546.41486000000	地勢相對低窪	
56	高樹鄉	泰山村-產業路周遭	210297.78453900000	2521057.93780000000	地勢相對低窪	
57	高樹鄉	廣福村	210757.24502000000	2517677.85905000000	地勢相對低窪	
58	高樹鄉	舊庄村-大和路周遭	208128.49847000000	2520680.29622000000	地勢相對低窪	
59	高樹鄉	新南村-興店路及大和路周遭	204973.66816300000	2520571.50060000000	地勢相對低窪	
60	高樹鄉	田子村-興店路、蕉場路及文山 路周遭	206650.71613900000	2522020.87925000000	地勢相對低窪	
61	內埔鄉	中林村-聯通街周遭	209493.90441200000	2506509.91098000000	地勢相對低窪	
62	內埔鄉	中林村-中林路周遭	208487.97689400000	2504917.97491000000	地勢相對低窪	
63	內埔鄉	龍泉村-原勝路周遭	208897.76080400000	2507629.22088000000	地勢相對低窪	
64	內埔鄉	老埤村-壽比路周遭	208425.54542100000	2504561.81295000000	地勢相對低窪	
65	內埔鄉	內埔村-光明路周遭	205636.23454500000	2501777.12446000000	地勢相對低窪	
66	內埔鄉	東寧村-龍頸溪周遭	205372.98112200000	2501856.50809000000	地勢相對低窪	
67	內埔鄉	和興村-東港溪左岸周遭	205877.52144800000	2499423.07064000000	地勢相對低窪	
68	內埔鄉	美和村-龍頸溪排水右側治東港 溪左側周遭	204361.39591500000	2499887.15154000000	地勢相對低窪	
69	內埔鄉	豐田村-田水溪排水周遭	203277.41663100000	2503800.22168000000	地勢相對低窪	

資料更新時間：110.04.10

編號	致災地點 鄉（鎮、 市、區）	致災地點村（里）/道路（路段）	座標(TWD97)X 座標	座標(TWD97)Y 座標	致災原因	預定對策
70	內埔鄉	豐田村-國道3號周遭	202573.85094100000	2504540.18997000000	地勢相對低窪	
71	內埔鄉	竹園村-福壽路右側	203564.79007300000	2504434.72345000000	地勢相對低窪	
72	內埔鄉	竹園村-國道3號右側	202917.74236900000	2504965.33335000000	地勢相對低窪	
73	萬巒鄉	泗溝村-東港溪右岸周遭	206636.40229500000	2499450.35986000000	地勢相對低窪	
74	萬巒鄉	硫黃村-東港溪右岸周遭	205432.92423400000	2498535.85549000000	地勢相對低窪	
75	萬巒鄉	萬巒村-東港溪右岸周遭	204520.03263700000	2497561.00670000000	地勢相對低窪	
76	萬巒鄉	鹿寮村-東港溪右岸周遭	203637.15155200000	2496686.55275000000	地勢相對低窪	
77	萬巒鄉	萬金村-185縣道周遭	210965.74518400000	2500528.52963000000	地勢相對低窪	
78	萬巒鄉	赤山村-185縣道周遭	211058.69698400000	2499116.15618000000	地勢相對低窪	
79	萬巒鄉	新厝村-185縣道周遭	210943.33747100000	2496492.26996000000	地勢相對低窪	
80	竹田鄉	六港村-隘寮溪排水右側周遭	200606.65193600000	2500782.97958000000	地勢相對低窪	
81	竹田鄉	頭崙村-竹田一浩大牌周遭	201625.54856200000	2500080.12956000000	地勢相對低窪	
82	竹田鄉	南勢村-國道三號及南西路周遭	202088.10263300000	2500569.76917000000	地勢相對低窪	
83	竹田鄉	西勢村-龍南路周遭	201501.08313300000	2501523.24027000000	地勢相對低窪	
84	竹田鄉	福田村	202071.95060200000	2501453.78672000000	地勢相對低窪	
85	竹田鄉	美崙村-龍頸溪排水左側周遭	203973.19939700000	2500310.41794000000	地勢相對低窪	
86	竹田鄉	二崙村-龍頸溪排水左側周遭	204028.77229000000	2499539.78656000000	地勢相對低窪	
87	竹田鄉	竹田村-東港溪左側周遭	203465.43896300000	2497475.36261000000	地勢相對低窪	
88	竹田鄉	泗洲村-東港溪左側周遭	200820.89019500000	2496351.27589000000	地勢相對低窪	
89	竹田鄉	鳳明村-東港溪左側周遭	199703.94847300000	2495631.71048000000	地勢相對低窪	
90	萬丹鄉	社口村-社埤圳第一支線右側周遭	194712.23107200000	2501453.44475000000	地勢相對低窪	

資料更新時間：110.04.10

編號	致災地點 鄉（鎮、 市、區）	致災地點村（里）/道路（路段）	座標(TWD97)X 座標	座標(TWD97)Y 座標	致災原因	預定對策
91	萬丹鄉	崙頂村-下淡水溪支線右側周遭	194628.66246200000	2498069.65806000000	地勢相對低窪	
92	萬丹鄉	後村村-下淡水溪支線右側及萬丹大排左側周遭	194518.57936700000	2497343.43224000000	地勢相對低窪	
93	萬丹鄉	灣內村-下淡水溪支線右側及萬丹大排左側周遭	194625.38549900000	2496420.31759000000	地勢相對低窪	
94	萬丹鄉	香社村-萬丹大排右側周遭	195274.97934200000	2495915.04508000000	地勢相對低窪	
95	萬丹鄉	萬生村-麟洛溪左側及頂林大排周遭	198982.89191400000	2497610.08563000000	地勢相對低窪	
96	萬丹鄉	水泉村-麟洛溪左側及頂林大排周遭	198009.03074100000	2496839.67428000000	地勢相對低窪	
97	萬丹鄉	新庄村-麟洛溪周遭	197549.33585200000	2496174.30322000000	地勢相對低窪	
98	萬丹鄉	新鐘村-麟洛溪周遭	197731.58441800000	2495815.35543000000	地勢相對低窪	
99	萬丹鄉	水仙村-麟洛溪周遭	198010.86728400000	2495590.06609000000	地勢相對低窪	
100	萬丹鄉	興全村-麟洛溪周遭	198274.13717900000	2494821.81091000000	地勢相對低窪	
101	萬丹鄉	興安村-東港溪左側周遭	197934.76636100000	2494134.76386000000	地勢相對低窪	
102	萬丹鄉	甘棠村-東港溪左側周遭	197425.28435000000	2492559.68922000000	地勢相對低窪	
103	潮州鎮	五魁里-東港溪右側周遭	200874.87051100000	2495415.53915000000	地勢相對低窪	
104	潮州鎮	蓬萊里-東港溪右側周遭	199983.60113900000	2494436.23374000000	地勢相對低窪	
105	崁頂鄉	力社村-東港溪右側及民治溪右側周遭	199678.95075900000	2493494.13515000000	地勢相對低窪	
106	崁頂鄉	圍內村-東港溪右側周遭	199140.18576300000	2493000.94200000000	地勢相對低窪	
107	崁頂鄉	洲子村	198052.21348700000	2492517.14213000000	地勢相對低窪	

資料更新時間：110.04.10

編號	致災地點 鄉（鎮、 市、區）	致災地點村（里）/道路（路段）	座標(TWD97)X 座標	座標(TWD97)Y 座標	致災原因	預定對策
108	炭頂鄉	北勢村	197612.82074800000	2490266.48085000000	地勢相對低窪	
109	炭頂鄉	炭頂村	199548.84593100000	2490486.79023000000	地勢相對低窪	
110	炭頂鄉	越溪村	197032.21917200000	2489357.48683000000	地勢相對低窪	
111	炭頂鄉	港東村	195926.31526800000	2489339.07300000000	地勢相對低窪	
112	新園鄉	仙吉村-仙吉路周遭	194550.32435800000	2493773.87968000000	地勢相對低窪	
113	新園鄉	港墘村-港墘路周遭	195057.07537700000	2492843.35596000000	地勢相對低窪	
114	新園鄉	內庄村-興安路周遭	194737.12631500000	2491858.99376000000	地勢相對低窪	
115	新園鄉	港西村-南興路及興厝路周遭	194375.66574200000	2490017.06486000000	地勢相對低窪	
116	新園鄉	烏龍村	194532.49392500000	2488397.72324000000	地勢相對低窪	
117	新園鄉	興龍村	193647.21949500000	2488293.96940000000	地勢相對低窪	
118	新園鄉	中洲村	194440.81524500000	2487455.95579000000	地勢相對低窪	
119	新園鄉	南龍村	193682.35177000000	2487151.65149000000	地勢相對低窪	
120	新園鄉	鹽埔村-東港溪左側周遭	192767.20940600000	2486923.48315000000	地勢相對低窪	
121	新園鄉	共和村-光復路周遭	192526.94512300000	2486293.43168000000	地勢相對低窪	
122	新埤鄉	箕湖村-185 線周遭	210173.78280400000	2484436.44164000000	地勢相對低窪	
123	新埤鄉	新埤村	203646.64802500000	2485666.70236000000	地勢相對低窪	
124	南州鄉	溪北村	200237.23285000000	2488327.19649000000	地勢相對低窪	
125	南州鄉	仁里村-三民路周遭	199564.77141800000	2487903.84764000000	地勢相對低窪	
126	南州鄉	溪州村-三民路左側周遭	199262.04523600000	2487902.95890000000	地勢相對低窪	
127	南州鄉	溪南村-三民路右側周遭	199356.78422000000	2487800.11134000000	地勢相對低窪	
128	南州鄉	七塊村-七塊路周遭	198662.38363200000	2486983.00653000000	地勢相對低窪	
129	南州鄉	萬華村-萬華路周遭	198861.98318600000	2485793.76880000000	地勢相對低窪	

資料更新時間：110.04.10

編號	致災地點 鄉（鎮、 市、區）	致災地點村（里）/道路（路段）	座標(TWD97)X 座標	座標(TWD97)Y 座標	致災原因	預定對策
130	南州鄉	南安村-社邊路左側周遭	199686.06011600000	2484709.67375000000	地勢相對低窪	
131	南州鄉	同安村-同安路及社邊路的交叉 出周圍	200858.45758700000	2486019.59004000000	地勢相對低窪	
132	東港鎮	興農里	195623.09737400000	2487733.77056000000	地勢相對低窪	
133	東港鎮	興東里	194813.58161800000	2485660.89212000000	地勢相對低窪	
134	東港鎮	興和理	196589.12003100000	2487171.97934000000	地勢相對低窪	
135	東港鎮	下廓里	197745.75762800000	2484989.29179000000	地勢相對低窪	
136	東港鎮	船頭里-西部濱海公路北側及公 路周遭	195363.85366300000	2485020.68385000000	地勢相對低窪	
137	東港鎮	大鵬里-西部濱海公路北側及公 路周遭	196782.56553400000	2484573.58103000000	地勢相對低窪	
138	東港鎮	大潭里-西部濱海公路北側及公 路周遭	197850.44378600000	2484050.83477000000	地勢相對低窪	
139	東港鎮	興台理	193474.10672300000	2485250.72335000000	地勢相對低窪	
140	東港鎮	頂中里	193365.10253300000	2485470.59129000000	地勢相對低窪	
141	東港鎮	頂新里-中山路左側周遭	193540.84364600000	2485629.28862000000	地勢相對低窪	
142	東港鎮	東和里-延平路左側周遭	193290.03480200000	2485570.85687000000	地勢相對低窪	
143	東港鎮	中興里	193299.70806900000	2485206.62804000000	地勢相對低窪	
144	東港鎮	朝安里-延平路左側周遭	193071.37734100000	2485301.25769000000	地勢相對低窪	
145	東港鎮	豐漁里-延平路左側周遭	192668.76063700000	2484993.69882000000	地勢相對低窪	
146	東港鎮	興漁里-新溝右側周遭	192932.88337700000	2484808.57465000000	地勢相對低窪	
147	東港鎮	盛漁里	193136.97636800000	2484754.00621000000	地勢相對低窪	

資料更新時間：110.04.10

編號	致災地點 鄉（鎮、 市、區）	致災地點村（里）/道路（路段）	座標(TWD97)X 座標	座標(TWD97)Y 座標	致災原因	預定對策
148	東港鎮	鎮海里	192773.92014200000	2484571.31371000000	地勢相對低窪	
149	東港鎮	八德里	193087.64796900000	2485024.92454000000	地勢相對低窪	
150	東港鎮	東隆里	193276.97239500000	2485013.04366000000	地勢相對低窪	
151	東港鎮	共和里-光復路三段周遭	193562.71749700000	2485138.22886000000	地勢相對低窪	
152	枋寮鄉	天時村-福東路周遭	208740.59044500000	2476779.39992000000	地層下陷	
153	枋寮鄉	東海村-西部濱海公路周遭	207620.62626700000	2477395.52159000000	地層下陷	
154	枋寮鄉	東海村-南山路	205501.06166100000	2477320.30449000000	地層下陷	
155	枋寮鄉	大庄村-排水左側	204541.90732300000	2477103.18510000000	地層下陷	
156	枋寮鄉	新龍村-義民路周遭	207188.55726300000	2475113.73345000000	地層下陷	
157	枋寮鄉	人和村-三民路周遭	209402.04563000000	2475592.09735000000	地層下陷	
158	枋寮鄉	隆山村-隆山路周遭	209817.22166300000	2474269.82245000000	地層下陷	
159	枋寮鄉	隆山村-隆山路 270 巷周遭	209156.32679700000	2473984.10239000000	地層下陷	
160	佳冬鄉	羌園村-四塊路及西部濱海公路 周遭	201338.43850800000	2481091.50825000000	地層下陷	
161	佳冬鄉	六根村-塭仔第一號排水溝右側 周遭	202097.54229400000	2480795.26338000000	地層下陷	
162	佳冬鄉	燄塭村-塭仔第一號排水溝左側 及林邊溪右側周遭	201092.67549100000	2480395.46744000000	地層下陷	
163	佳冬鄉	大同村-林邊溪左側周遭	201364.27646500000	2483314.97497000000	地層下陷	
164	佳冬鄉	賴家村-佳十二號排水幹線左側 及葫蘆路周遭	203577.13587600000	2477838.18090000000	地層下陷	
165	林邊鄉	鎮安村	198948.67791400000	2484189.23004000000	地層下陷	

資料更新時間：110.04.10

編號	致災地點 鄉（鎮、 市、區）	致災地點村（里）/道路（路段）	座標(TWD97)X 座標	座標(TWD97)Y 座標	致災原因	預定對策
166	林邊鄉	竹林村-中興路左側、八甲三支線及林邊溪左側周遭	200681.61113100000	2483170.20239000000	地層下陷	
167	林邊鄉	永樂村-新興路及中林路左側周遭	199943.15973600000	2482140.69250000000	地層下陷	
168	林邊鄉	田厝村-成功路左側周遭	198812.79784900000	2481448.90510000000	地層下陷	
169	林邊鄉	仁和村-西部濱海公路左側周遭	199733.77943600000	2482169.38673000000	地層下陷	
170	林邊鄉	中林村-中林路左側周遭	200382.95962900000	2481774.64311000000	地層下陷	
171	林邊鄉	林邊村	200537.64715100000	2481798.06470000000	地層下陷	
172	林邊鄉	光林村-西部濱海公路左側及聯邊吸左側周遭	200529.55473800000	2481456.71307000000	地層下陷	
173	滿州鄉	長樂村-福興路周遭	231674.38331200000	2439921.62597000000	地層下陷	
174	滿州鄉	滿州村-港口溪左測周遭	233382.21544900000	2435912.43597000000	地層下陷	
175	滿州鄉	里德村-港口溪右測周遭	234108.58755100000	2435807.50013000000	地層下陷	
176	滿州鄉	永靖村-港口溪周遭	231256.04007700000	2433730.20438000000	地層下陷	
177	滿州鄉	港口村-港口溪周遭	232673.41855900000	2432268.41538000000	地層下陷	
178	車城鄉	田中村-屏鵝公路周遭	220507.94990900000	2442444.42953000000	地層下陷	
179	車城鄉	福興村	220494.74749800000	2441622.56773000000	地層下陷	
180	車城鄉	福安村-海墘路及忠孝路右側周遭	220239.91490400000	2441497.26793000000	地層下陷	
181	車城鄉	新街村-保新路周遭及新街排水溝周遭	220749.74235200000	2440282.47269000000	地層下陷	
182	車城鄉	保力村-保新路周遭	221172.55070000000	2439753.33079000000	地層下陷	

資料更新時間：110.04.10

編號	致災地點 鄉（鎮、 市、區）	致災地點村（里）/道路（路段）	座標(TWD97)X 座標	座標(TWD97)Y 座標	致災原因	預定對策
183	車城鄉	埔墘村-保新路周遭	221026.30480900000	2439812.94579000000	地層下陷	
184	恆春鎮	仁壽里-屏鵝公路及保力路周遭	222905.39340600000	2437836.55227000000	地勢相對低窪	
185	恆春鎮	網紗里-網紗溪周遭	221762.92140700000	2435947.33439000000	地勢相對低窪	
186	恆春鎮	四溝里-網紗溪周遭	221873.15317400000	2435295.76755000000	地勢相對低窪	
187	恆春鎮	德和里-龍鑾潭排水溝周遭	222211.84483300000	2433452.11364000000	地勢相對低窪	
188	恆春鎮	龍水里-龍鑾潭周遭	223234.94189200000	2432145.95144000000	地勢相對低窪	
189	恆春鎮	南灣里-屏鵝公路周遭	224602.62308400000	2430843.95241000000	地勢相對低窪	
190	恆春鎮	山腳里-龍鑾潭排水溝、龍鑾潭 及屏鵝公路周遭	223934.90839600000	2432617.55636000000	地勢相對低窪	

致災原因：1.地勢低窪(地層下陷區、易淹水地區)。2.強度不足(排水斷面不足、未施設排水渠道或雨水下水道、未施設抽水站)。3.施工中案件。4.其他

附錄 4、屏東縣防汛器材資源表

一、吊車								
車號	保管單位	資源所在鄉鎮	數量	噸數	器材描述	可載貨物淨重	吊重	種類
(無)								

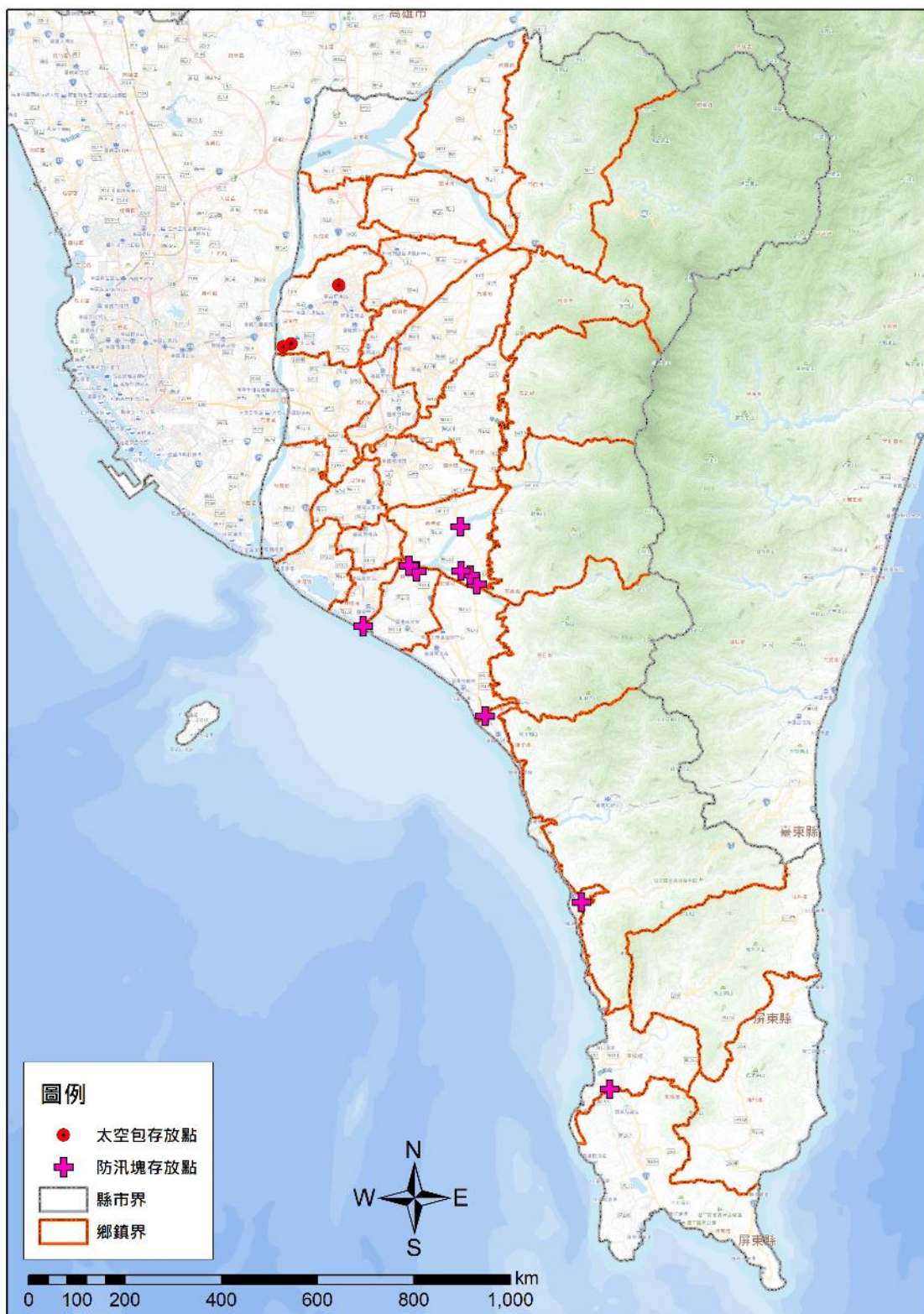
二、卡車								
車號	保管單位	資源所在鄉鎮	數量	噸數	器材描述	載重	動力來源	
(無)								

三、挖土機							
車號	保管單位	履帶式或輪胎式	資源所在鄉鎮	數量	噸數	器材描述	
(無)							

四、砂包						
保管單位	規格	資源所在鄉鎮	器材描述	水系	河川/海岸	數量
屏東縣政府	太空袋	工務處二樓停車場				2400
屏東縣政府	太空袋	六塊厝污水場				600
屏東縣政府	太空袋	六塊厝防汛備料場				3433

五、防汛塊							
保管單位	資源所在鄉鎮	器材描述	品名或型式	噸數	水系	河川/海岸	數量
屏東縣政府	新埤鄉	防汛塊	5T 混凝土塊	5T	林邊溪	新埤大橋上游左岸	504
屏東縣政府	新埤鄉	防汛塊	5T 混凝土塊	5T	林邊溪	新埤大橋下游右岸	695
屏東縣政府	新埤鄉	防汛塊	5T 混凝土塊	5T	林邊溪	餉潭大橋下游右岸	42
屏東縣政府	新埤鄉	防汛塊	5T 混凝土塊	5T	力力溪	力力大橋下游左岸	1186
屏東縣政府	枋寮鄉	防汛塊	5T 混凝土塊	5T	率芒溪	枋寮大橋上游右岸	977
屏東縣政府	新埤鄉	防汛塊	5T 混凝土塊	5T	力力溪	力力大橋下游右岸 獅頭公園	562
屏東縣政府	新埤鄉	防汛塊	5T 混凝土塊	5T	力力溪	力力溪獅頭堤防	650
屏東縣政府	枋山鄉	防汛塊	5T 混凝土塊	5T	楓港溪	楓港大橋上游左岸	936
屏東縣政府	林邊鄉	防汛塊	5T 混凝土塊	5T	林邊溪	林邊溪出海口	665
屏東縣政府	車城鄉	防汛塊	5T 混凝土塊	5T	保力溪	保力溪與東門溪匯端	40

六、發電機									
保管單位	動力來源	資源所在鄉鎮	數量	器材描述	發電量	電壓	轉速	是否附有車輪及腳架	是否需車輛拖曳
(無)									



附圖 4-1 屏東縣防汛器材資源存放點分布圖



附圖 4-2 屏北地區太空包存放點分布圖



附圖 4-4 恆春半島防汎塊存放點分布圖

附錄 5-1、災害通報單

淹水災害通報單（範例）

傳受單位		通報時間	年 月 日 時 分		
<input type="checkbox"/> 經濟部部長 <input type="checkbox"/> 經濟部水利署署長 <input type="checkbox"/> 經濟部水利署水利防災中心 <input type="checkbox"/> 內政部營建署 <input type="checkbox"/> 行政院農業委員會水土保持局 <input type="checkbox"/> 行政院農業委員會農田水利處 <input type="checkbox"/> 交通部中央氣象局 <input type="checkbox"/> 災害防救科技中心		通報別	<input type="checkbox"/> 初報 <input type="checkbox"/> 續報 <input type="checkbox"/> 結報		
		通報單位	經濟部		
		電話	(02) 37073110 (02) 37073119	傳真	(02) 37073124
副知單位					
<input type="checkbox"/> 行政院災害防救委員會					
發生時間	年 月 日 午 時 分				
災害地點					
發生原因					
災情狀況					
影響情形	淹水長度____公尺、寬度____公尺、深度____公分 <input type="checkbox"/> 人車尚可通行 <input type="checkbox"/> 人車無法通行 <input type="checkbox"/> 民宅積水				
應行處置措施	1. 查證災情並追蹤列管處置情形。 2. 抽水機調派情形。 3. 處置情形持續回報本部。				
備註	請定時將最新處置情形回報本部至災情狀況解除為止。				

附錄 5-2、災情查報處置表

豪雨淹水災情查報處置表				
氣象基本資料	時間			
	地點			
	單位			
	累積降雨量 (事後補紀錄)			
查詢及回復對象	時間		查詢結果	<input type="checkbox"/> 無災情
	單位			<input type="checkbox"/> 有災情(續填下面欄位) 列管案號: _____
	姓名			
	電話			
淹水時間				
淹水地點				
淹水情形	長_____m、寬_____m、深_____cm			
影響層面	影響人車通行	<input type="checkbox"/> 有 <input type="checkbox"/> 無		
	住宅淹水	<input type="checkbox"/> 有 <input type="checkbox"/> 無		
處置情形	聯絡人姓名電話			
	協勤人員姓名電話			
	抽水機派遣情形		出動單位	
			帶隊人員姓名電話	
			規格	
			數量	
			出動時間	
			抵達時間	
			開始抽水時間	
		完成淹水抽除時間		

附錄 5-3、災情管制表

災情管制表(範例)

案號	上傳時間	縣(市)(鄉鎮)	災情類別	發生時間	發生地點	現場狀況	處理情形	處理狀態

附錄 5-4、水利署移動式抽水機支援申請表

申請機關：

受理機關：經濟部

填報人（職稱/姓名/電話/傳真）：

水利署抽水機調度小組電話：02-37073113

核定人：

申請時間：

傳真：02-37073044、02-37073054

項次	支援鄉鎮	抽水區域 (含淹水深度、 排放地點、抽水 機數量、口徑)	報到地點	受理報到人員 (姓名、電話)	支援 單位	所在 地點	出發時間	預計 抵達時 間	帶隊官 (姓名、電話) 操作員 (姓名、電話)	機組編號	申請單位 簽收時間	組裝完 成時間	撤離 時間
										到達報到 地點時間	到達抽水 地點時間	開始抽 水時間	
1.				姓名： 電話：					姓名： 電話： 姓名： 電話：				
2.				姓名： 電話：					姓名： 電話： 姓名： 電話：				

註：一、粗黑框內由審核機關填寫。二、同一支援鄉鎮請填寫一列。三、粗黑框右側由各支援單位填寫。

第 頁/共 頁

擬辦 （經濟部抽水機調度小組）	審核 （抽水機小組值班科長）	核定 （值班組長）

備註：依作業須知規定，申請單位應負擔支援單位支援所需各項費用及運轉油料及人員餐飲費用。

附錄 6-1、屏東縣市災情人員與防汛搶險隊員編組表

附表 6-1 110 年度屏東縣淹水災情人員與防汛搶險隊員編組表

資料更新時間：110.04.10

直轄市、縣(市)		屏東縣政府				
災情通報專線		電話：(08)733-8882/(08)732-8167/(08)732-1540/(08)733-9202 傳真：(08)733-0787/(08)766-2074				
災情人員	災情查察人員 任務：巡察轄管範圍，主動察覺災情	姓名	職務	辦公室電話	行動電話	責任區域
		林輝景	技士	733-8882		佳冬鄉、林邊鄉、枋寮鄉
		柯廷育	技士	733-8882		麟洛鄉
		楊子康	技士	733-8882		屏東市、新埤鄉
		姚政松	技士	733-8882		竹田鄉、九如鄉
		陳信嘉	技佐	733-8882		潮州鎮、高樹鄉
		凌健庭	技士	733-8882		鹽埔鄉、恆春鎮、滿州鄉、車城鄉、枋山鄉、獅子鄉、牡丹鄉、春日鄉
		陳隆成	技士	733-8882		長治鄉、東港鎮、新園鄉、南州鄉、崁頂鄉
		許淨淳	技士	733-8882		萬丹鄉、琉球鄉、里港鄉
		蘇俊毓	技士	7338882		內埔鄉、萬巒鄉、霧台鄉、泰武鄉、三地門鄉、瑪家鄉
		顏克平	河川駐警	733-9202		河川查察—屏北、中央管河川、東港溪以北
		陳建誌	河川駐警	733-9202		河川查察—率芒溪以南、海堤
		張茂振	河川駐警	733-9202		河川查察—林邊溪、力力溪
		羅仁惠	技士	733-2307		土石流查察—屏北
		張瑞富	技士	733-2307		土石流查察—屏北
		羅元勳	職務代理人	733-2307		土石流查察—屏北
		藍國瑞	技士	733-2307		土石流查察—屏南
		林煥軒	技士	733-2307		土石流查察—屏南
		李宥叡	職務代理人	733-2307		土石流查察—屏南
		林裕博	定僱人員	733-2307		土石流查察—屏南

直轄市、縣(市)		屏東縣政府				
災情通報專線		電話：(08)733-8882 傳真：(08)733-0787				
災情人員	災情通報人員 任務：通報災情予 權責機關	姓名	職務	辦公室電話	行動電話	電子信箱
		張嘉宏	科長	733-9202		a001006@oa.pthg.gov.tw (水災通報)
		林輝景	技士	733-8882		a001169@oa.pthg.gov.tw (水災通報)
		楊博照	河川駐警小隊長	733-9202		a000089@oa.pthg.gov.tw (河川災情通報)
		羅元勳	職務代理人	733-2307		redrose@gmail.com(土石流災情通報)
		莊博宇	技士	733-9202		a002268@oa.pthg.gov.tw(移動式抽水機出勤通報)
		洪士評	技士	733-9202		a002002@oa.pthg.gov.tw(移動式抽水機通報)
	災情查證人員 任務：確認由民眾 傳播及媒體傳播災 情知正確性	姓名	職務	辦公室電話	行動電話	責任區域
		林輝景	技士	733-8882		佳冬鄉、林邊鄉、枋寮鄉
		柯廷育	技士	733-8882		麟洛鄉
		楊子康	技士	733-8882		屏東市、新埤鄉
		姚政松	技士	733-8882		竹田鄉、九如鄉
		陳信嘉	技佐	733-8882		潮州鎮、高樹鄉
		凌健庭	技士	733-8882		鹽埔鄉、恆春鎮、滿州鄉、車城鄉、枋山鄉、獅子鄉、牡丹鄉、春日鄉
		陳隆成	技士	733-8882		長治鄉、東港鎮、新園鄉、南州鄉、崁頂鄉
		許淨淳	技士	733-8882		萬丹鄉、琉球鄉、里港鄉
		蘇俊毓	技士	733-8882		內埔鄉、萬巒鄉、霧台鄉、泰武鄉、三地門鄉、瑪家鄉
		顏克平	河川駐警	733-9202		河川查察—屏北、中央管河川、東港溪以北
		陳建誌	河川駐警	733-9202		河川查察—率芒溪以南、海堤
		張茂振	河川駐警	733-9202		河川查察—林邊溪、力力溪
		羅仁惠	技士	733-2307		土石流查察—屏北
		張瑞富	技士	733-2307		土石流查察—屏北
		羅元勳	職務代理人	733-2307		土石流查察—屏北
		藍國瑞	技士	733-2307		土石流查察—屏南
		林煥軒	技士	733-2307		土石流查察—屏南
		李宥叡	職務代理人	733-2307		土石流查察—屏南
		林裕博	定僱人員	733-2307		土石流查察—屏南

防汛搶險隊	編組任務 執行內容	姓名	職務	辦公室電話	行動電話	責任區域
	防災搶救第五組	凌健庭	技士	733-8882		全縣
		姚政松	技士	733-8882		全縣
		蔡明宗	定僱人員	733-8882		全縣
		顏克平	河川駐警	733-8882		全縣
	總務支援第一組	洪士評	技士	733-9202		全縣
		蘇珍立	技士	733-9202		全縣
		莊博宇	技士	733-9202		全縣
		何俊山	河川駐警	733-9202		全縣
		盧文彥	約用人員	733-9202		全縣
	總務支援第二組	謝憲明	技士	733-9202		全縣
		陳俊衛	技士	733-9202		全縣
		鄒琮潛	技士	733-9202		全縣
		張德光	技士	733-9202		全縣
		楊弘胤	技士	733-9202		全縣
	總務支援第三組	羅仁惠	技士	733-2307		全縣
		張瑞富	技士	733-2307		全縣
		羅元勳	職務代理人	733-2307		全縣
		藍國瑞	技士	733-2307		全縣
		林煥軒	技士	733-2307		全縣
		李宥叡	職務代理人	733-2307		全縣
		林裕博	定僱人員	733-2307		全縣

備註：1. 災情查察人員與災情查證人員可為同一組人員。

2. 災情通報人員為防汛期間，緊急應變中心尚未成立時之重要聯絡人員，請務必填列 3 人以上，並請列入業務科科長。

3. 本表請鄉(鎮、市)公所填列後，報府轉經濟部水利署備查。

4. 此資料僅供防救災應用，並注意個人資料保護。

附錄 6-2、經濟部水利署第七河川局移動式抽水機聯絡表

編號	管理機關	使用單位	放置地點 (含村(里))	採購日期	使用 年限	口徑大 小 (英吋)	專責保管人員			備註
							姓名	電話（公司）	電話（行動）	
七河-01	第七河川局	第七河川局	九如機具查扣場	92/07/21	5	12"	余祖怡	08-7745556		22.732421,120.476224
七河-02	第七河川局	第七河川局	九如機具查扣場	92/07/21	5	12"	余祖怡	08-7745556		22.732421,120.476224
七河-36	第七河川局	第七河川局	九如機具查扣場	96/01/08	6	12"	張明和	08-8662714		22.428450,120.525891
七河-04	第七河川局	第七河川局	九如機具查扣場	94/12/05	5	12"	余祖怡	08-7745556		22.732421,120.476224
七河-05	第七河川局	第七河川局	九如機具查扣場	94/12/05	5	12"	余祖怡	08-7745556		22.732421,120.476224
七河-06	第七河川局	第七河川局	九如機具查扣場	94/12/05	5	12"	余祖怡	08-7745556		22.732421,120.476224
七河-07	第七河川局	第七河川局	九如機具查扣場	94/12/05	5	12"	余祖怡	08-7745556		22.732421,120.476224
七河-08	第七河川局	第七河川局	九如機具查扣場	94/12/05	5	12"	余祖怡	08-7745556		22.732421,120.476224
七河-09	第七河川局	第七河川局	九如機具查扣場	94/12/05	5	12"	余祖怡	08-7745556		22.732421,120.476224
七河-10	第七河川局	第七河川局	九如機具查扣場	94/12/05	5	12"	余祖怡	08-7745556		22.732421,120.476224
七河-11	第七河川局	第七河川局	九如機具查扣場	94/12/05	5	12"	余祖怡	08-7745556		22.732421,120.476224

編號	管理機關	使用單位	放置地點 (含村(里))	採購日期	使用 年限	口徑大 小 (英吋)	專責保管人員			備註
							姓名	電話（公司）	電話（行動）	
七河-12	第七河川局	第七河川局	九如機具查扣場	94/12/05	5	12"	余祖怡	08-7745556		22.732421,1 20.476224
七河-13	第七河川局	第七河川局	九如機具查扣場	94/12/05	5	12"	余祖怡	08-7745556		22.732421,1 20.476224
七河-14	第七河川局	第七河川局	九如機具查扣場	94/12/05	5	12"	余祖怡	08-7745556		22.732421,1 20.476224
七河-41	第七河川局	第七河川局	九如機具查扣場	96/01/08	6	12"	劉朝因	08-8662714		22.428450, 120.525891
七河-16	第七河川局	第七河川局	九如機具查扣場	94/12/05	5	12"	余祖怡	08-7745556		22.732421,1 20.476224
七河-17	第七河川局	第七河川局	九如機具查扣場	94/12/05	5	12"	余祖怡	08-7745556		22.732421,1 20.476224
七河-22	第七河川局	新園鄉公所	港西村	96/01/08	6	12"	張簡榮成	08-8681385		22.499791, 120.448062
七河-23	第七河川局	新園鄉公所	港西村	96/01/08	6	12"	張簡榮成	08-8681385#24		22.499791, 120.448062
七河-24	第七河川局	新園鄉公所	港西村	96/01/08	6	12"	張簡榮成	08-8681385		22.499791, 120.448062
七河-25	第七河川局	新園鄉公所	港西村	96/01/08	6	12"	張簡榮成	08-8681385		22.499791, 120.448062
七河-26	第七河川局	新園鄉公所	港西村	96/01/08	6	12"	張簡榮成	08-8681385		22.499791, 120.448062
七河-82	第七河川局	新園鄉公所	港西村	108/2/25	6					

編號	管理機關	使用單位	放置地點 (含村(里))	採購日期	使用 年限	口徑大 小 (英吋)	專責保管人員			備註
							姓名	電話（公司）	電話（行動）	
七河-27	第七河川局	枋寮鄉公所	公所暫置	96/01/08	6	12"	王翊強	08-8782012		22.365919, 120.593637
七河-65	第七河川局	林邊鄉公所	林邊抽水站	108/2/25	6					
七河-66	第七河川局	林邊鄉公所	林邊抽水站	108/2/25	6					
七河-67	第七河川局	林邊鄉公所	水利社區	108/2/25	6					
七河-68	第七河川局	林邊鄉公所	放索海堤	108/2/25	6					
七河-69	第七河川局	林邊鄉公所	崎峰抽水站	108/2/25	6					
七河-70	第七河川局	佳冬鄉公所	羌園抽水站	108/2/25	6					
七河-71	第七河川局	佳冬鄉公所	羌園抽水站	108/2/25	6					
七河-72	第七河川局	佳冬鄉公所	羌園抽水站	108/2/25	6					
七河-73	第七河川局	佳冬鄉公所	羌園抽水站	108/2/25	6					
七河-74	第七河川局	新園鄉公所	羌園抽水站	108/2/25	6					
七河-75	第七河川局	佳冬鄉公所	羌園抽水站	108/2/25	6					

編號	管理機關	使用單位	放置地點 (含村(里))	採購日期	使用 年限	口徑大 小 (英吋)	專責保管人員			備註
							姓名	電話（公司）	電話（行動）	
七河-76	第七河川局	佳冬鄉公所	羌園抽水站	108/2/25	6					
七河-77	第七河川局	佳冬鄉公所	羌園抽水站	108/2/25	6					
七河-78	第七河川局	佳冬鄉公所	羌園抽水站	108/2/25	6					
七河-79	第七河川局	佳冬鄉公所	羌園抽水站	108/2/25	6					
七河-80	第七河川局	佳冬鄉公所	羌園抽水站	108/2/25	6					
七河-81	第七河川局	佳冬鄉公所	羌園抽水站	108/2/25	6					
七河-45	第七河川局	東港鎮公所	成功抽水站	96/01/08	6	12"	林中立	08-8327084		22.473201, 120.487225
七河-46	第七河川局	東港鎮公所	右岸濕地	96/01/08	6	12"	林中立	08-8327084		22.473201, 120.487225
七河-48	第七河川局	東港鎮公所	光復抽水站(東隆宮前)	96/01/08	6	12"	林中立	08-8327084		22.463183, 120.447270
七河-49	第七河川局	東港鎮公所	右岸濕地	96/01/08	6	12"	林中立	08-8327084		22.473201, 120.487225
七河-50	第七河川局	東港鎮公所	炭頂資源回收場	96/01/08	6	12"	林中立	08-8327084		22.473201, 120.487225
七河-54	第七河川局	炭頂鄉公所	炭頂資源回收場	97/04/15	6	12"	陳芳鈺	08-8631144		22.499930,1 20.495674

編號	管理機關	使用單位	放置地點 (含村(里))	採購日期	使用 年限	口徑大 小 (英吋)	專責保管人員			備註
							姓名	電話（公司）	電話（行動）	
七河-55	第七河川局	崁頂鄉公所	崁頂資源回收場	97/04/15	6	12"	陳芳鈺	08-8631144		22.499930,1 20.495674
七河-56	第七河川局	崁頂鄉公所	崁頂資源回收場	97/04/15	6	12"	陳芳鈺	08-8631144		22.499930,1 20.495674
七河-57	第七河川局	崁頂鄉公所	崁頂資源回收場	97/04/15	6	12"	陳芳鈺	08-8631144		22.499930,1 20.495674
七河-58	第七河川局	崁頂鄉公所	崁頂資源回收場	97/04/15	6	12"	陳芳鈺	08-8631144		22.499930,1 20.495674
七河-59	第七河川局	崁頂鄉公所	崁頂資源回收場	97/04/15	6	12"	陳芳鈺	08-8631144		22.499930,1 20.495674

備註：此資料僅供防救災應用，並注意個人資料保護

附錄 6-3、水災緊急通報資料表

資料更新時間：110.04.10

機關或職稱	單位或姓名	電話	傳真
屏東縣政府 / 縣長	潘孟安		
屏東縣政府 / 副縣長	吳麗雪		
屏東縣政府 / 秘書長	邱黃肇崇		
屏東縣政府水利處 / 處長	江國豐		
屏東縣政府工務處 / 處長	楊慶哲		
屏東縣政府民政處 / 處長	鄭文華		
屏東縣政府社會處 / 處長	劉美淑		
屏東縣政府教育處 / 處長	江國樑		
屏東縣政府消防局 / 局長	許美雪		
屏東縣政府警察局 / 局長	葉明潭		
屏東縣政府衛生局 / 局長	李昭仁		
屏東縣政府農業處 / 處長	黃國榮		
屏東縣政府傳播暨國際事務處 / 處長	黃建嘉		
屏東縣政府交通旅遊處 / 處長	黃國維		
屏東縣政府城鄉發展處 / 處長	李怡德		
屏東縣政府政風處 / 處長	吳茂興		
屏東縣政府人事處 / 處長	李般明		
屏東縣政府行政處 / 處長	王榮愷		
屏東縣政府環境保護局 / 局長	顏幸苑		
屏東縣政府勞工處 / 處長	林德輝		
屏東縣後備指揮部 / 指揮官	邱志健		
第四作戰區 / 指揮官	劉得金		
陸軍機步 333 旅 / 指揮官	俞文鎮		
內政部消防署	內政部消防署勤務中心		
內政部空中勤務總隊	勤務指揮中心		
內政部空中勤務總隊	南區第三大隊第一隊台南機場		
行政院衛生署	南區緊急醫療災難應變指揮中心		
交通部中央氣象局	南區氣象中心		
屏東縣政府消防局	救災救護指揮科		
經濟部水利署南區水資源局	緊急應變小組		
經濟部水利署第七河川局	緊急應變小組		
行政院農委會南區糧食管理處屏東辦事處	緊急應變小組		

機關或職稱	單位或姓名	電話	傳真
屏東農田水利會	防汛小組		
公路總局第三區養護工程處 / 處長	林清洲		
第三區養護工程處 潮州工務段 / 段長	林國祥		
第三區養護工程處 楓港工務段 / 段長	鍾漢賢		
自來水公司第七區管理處 / 處長	王明孝		
台灣電力公司屏東營業處 / 處長	胡忠興		
欣屏天然氣股份有限公司 / 董事長	葛弘俊		
中華電信公司屏東營運處 / 總經理	冒永建		
電力公司第三核能發電廠 / 廠長	江明昆		
交通部民用航空局 恆春航空站 / 主任	李聰文		
屏東市公所災害應變中心 / 市長	林協松		
麟洛鄉公所災害應變中心 / 鄉長	鍾慶平		
長治鄉公所災害應變中心 / 鄉長	古佳川		
九如鄉公所災害應變中心 / 鄉長	張振亮		
里港鄉公所災害應變中心 / 鄉長	徐國銘		
鹽埔鄉公所災害應變中心 / 鄉長	呂家萱		
高樹鄉公所災害應變中心 / 鄉長	王樹圍		
泰武鄉公所災害應變中心 / 鄉長	邱登星		
瑪家鄉公所災害應變中心 / 鄉長	梁明輝		
三地門鄉公所災害應變中心 / 鄉長	車牧勒塞以.拉勒格安		
霧臺鄉公所災害應變中心 / 鄉長	杜正吉		
萬丹鄉公所災害應變中心 / 鄉長	劉昭相		
東港鎮公所災害應變中心 / 鎮長	徐志雄		
新園鄉公所災害應變中心 / 鄉長	方冠丁		
琉球鄉公所災害應變中心 / 鄉長	陳國在		
林邊鄉公所災害應變中心 / 鄉長	陳俊吉		
南州鄉公所災害應變中心 / 鄉長	黃盈裕		
崁頂鄉公所災害應變中心 / 鄉長	曾輝地		
內埔鄉公所災害應變中心 / 鄉長	鍾慶鎮		
萬巒鄉公所災害應變中心 / 鄉長	林國順		
潮州鎮公所災害應變中心 / 鎮長	周品全		
竹田鄉公所災害應變中心 / 鄉長	傅民雄		
新埤鄉公所災害應變中心 / 鄉長	林志成		
來義鄉公所災害應變中心 / 鄉長	莊景星		
枋寮鄉公所災害應變中心 / 鄉長	陳亞麟		
枋山鄉公所災害應變中心 / 鄉長	洪啓能		
春日鄉公所災害應變中心 / 鄉長	柯自強		
獅子鄉公所災害應變中心 / 鄉長	周英傑		

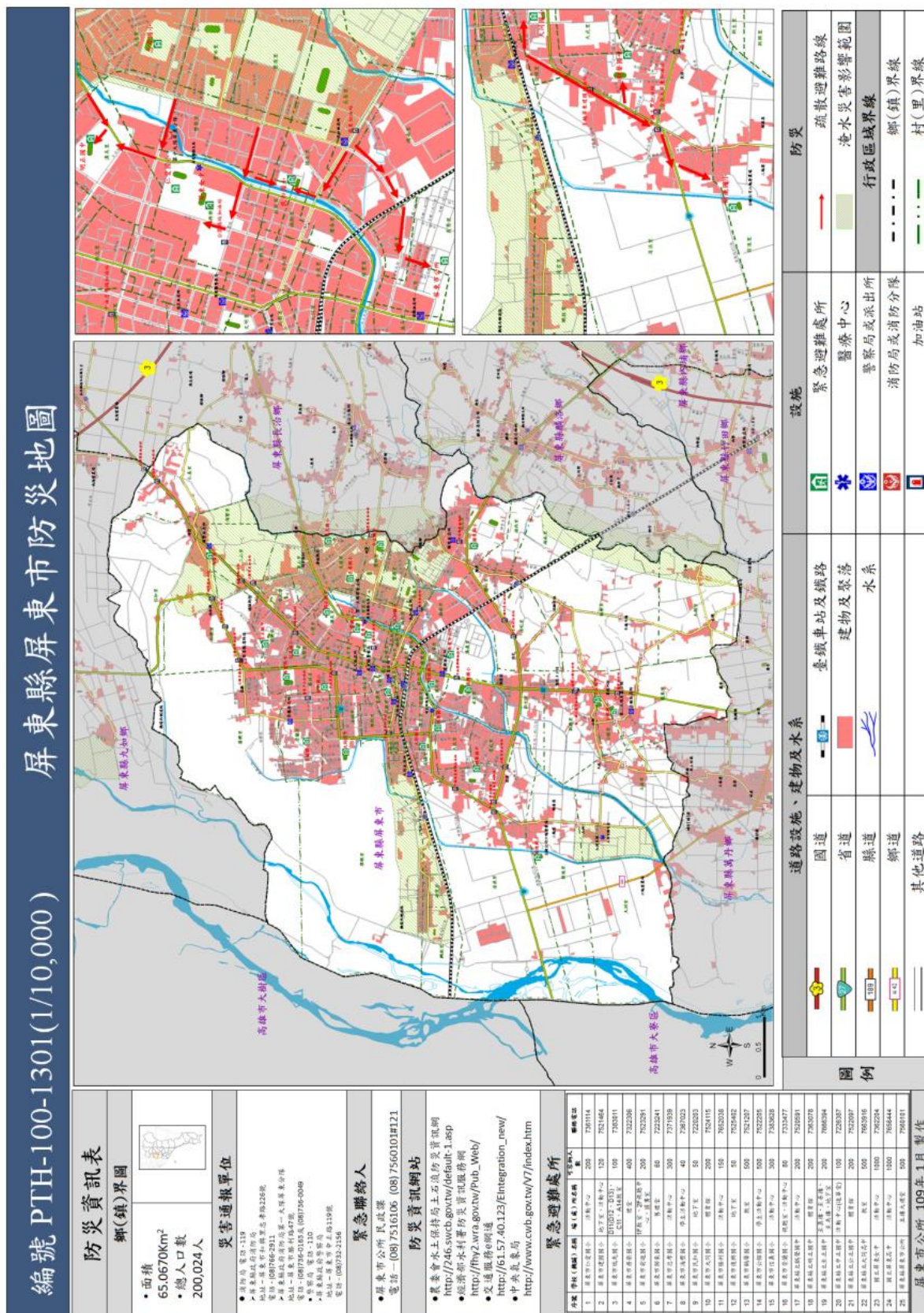
機關或職稱	單位或姓名	電話	傳真
佳冬鄉公所災害應變中心 / 鄉長	龔日光		
恆春鎮公所災害應變中心 / 鎮長	盧玉棟		
車城鄉公所災害應變中心 / 鄉長	張春桂		
滿州鄉公所災害應變中心 / 鄉長	余增春		
牡丹鄉公所災害應變中心 / 鄉長	潘壯志		

備註：此資料僅供防救災應用，並注意個人資料保護

附錄 6-4、屏東縣市内抽水站位置及管理聯絡人表

抽水站名稱	鄉鎮	村里	TWD97-X	TWD97-Y	啟動水位	抽水機 型式	抽水機 數量	抽水量	管理單位	緊急聯絡人	連絡電話	傳真
光復路抽水站	東港鎮	共和里	193117.00	2484942.00		沈水式	2		東港鎮公所	林中立		
成功路抽水站	東港鎮	頂新里	193657.00	2485775.00		豎軸式			東港鎮公所	陳春木		
A 幹線抽水站	林邊鄉	林邊村	200717.00	2481287.00		沈水式	3		林邊鄉公所	謝峻銘		
放索溝抽水站	林邊鄉	水利村	199813.00	2480061.00		沈水式	1		林邊鄉公所	李永進		
運動公園前水門	林邊鄉	田厝村	199345.00	2481479.00		自吸式			林邊鄉公所			
崎峰抽水站	林邊鄉	崎峰村	196884.00	2481617.00		沈水式	1		林邊鄉公所			
林邊抽水站	林邊鄉	大潭村	197473.00	2482689.00		螺旋式	16		林邊鄉公所	陳信雄		
鎮安排水水門	林邊鄉	鎮安村	198908.00	2483286.00		螺桿式			林邊鄉公所			
筏仔溝排水水門	林邊鄉	崎峰村	197851.00	2481420.00		螺桿式			林邊鄉公所			
塭豐抽水站	佳冬鄉	燄溫村	200439.00	2479440.00		豎軸式			佳冬鄉公所	王新來		
海埔抽水站	佳冬鄉	燄溫村	201162.00	2480043.00		沈水式	1		佳冬鄉公所	李順龍		
大武丁抽水站	佳冬鄉	羌園村	201422.00	2482066.00		沈水式			佳冬鄉公所	胡志賢		
羌園抽水站	佳冬鄉	羌園村	201133.00	2481106.00		豎軸式	3		佳冬鄉公所	高林洲		
塭仔抽水站	佳冬鄉	燄溫村	200531.00	2479771.00		豎軸式	10		佳冬鄉公所	張漢明		
頂寮水門	佳冬鄉	塭豐村	202392.00	2478264.00		螺桿式	1		佳冬鄉公所			
武丁排水水門	佳冬鄉	豐隆村	202919.00	2484205.00		螺桿式			佳冬鄉公所			
大武丁排水水門	佳冬鄉	大同村	201942.00	2482867.00		梯桿式			佳冬鄉公所			
港東抽水站	崁頂鄉	港東村	195347.00	2487921.00		沈水式			崁頂鄉公所			
烏龍排水水門	新園鄉	鹽埔村	193025.00	2485987.00		螺桿式			新園鄉公所	楊國龍		
番仔崙橋旁水門	枋寮鄉	東海村	205378.00	2476344.00		螺桿式			枋寮鄉公所			

附錄 7、全縣各鄉鎮市水災疏散避難圖





防災資訊表

行政區域圖



災害通報單位

- ◆屏東縣政府災害應變中心 電話(08)766-2911
- ◆萬巒鄉災害應變中心 電話(08)781-0344
- ◆消防局萬巒消防分隊 電話(08)781-4161
- ◆警察局萬巒分駐所 電話(08)781-1320
- ◆警察局赤山派出所 電話(08)783-3451
- ◆警察局佳佐派出所 電話(08)783-1114

防災資訊網站

- ◆內政部消防署
<http://www.nfa.gov.tw>
- ◆屏東縣政府消防局
<http://goo.gl/CcBVN>
- ◆屏東縣萬巒鄉公所
<http://goo.gl/W6aW67>

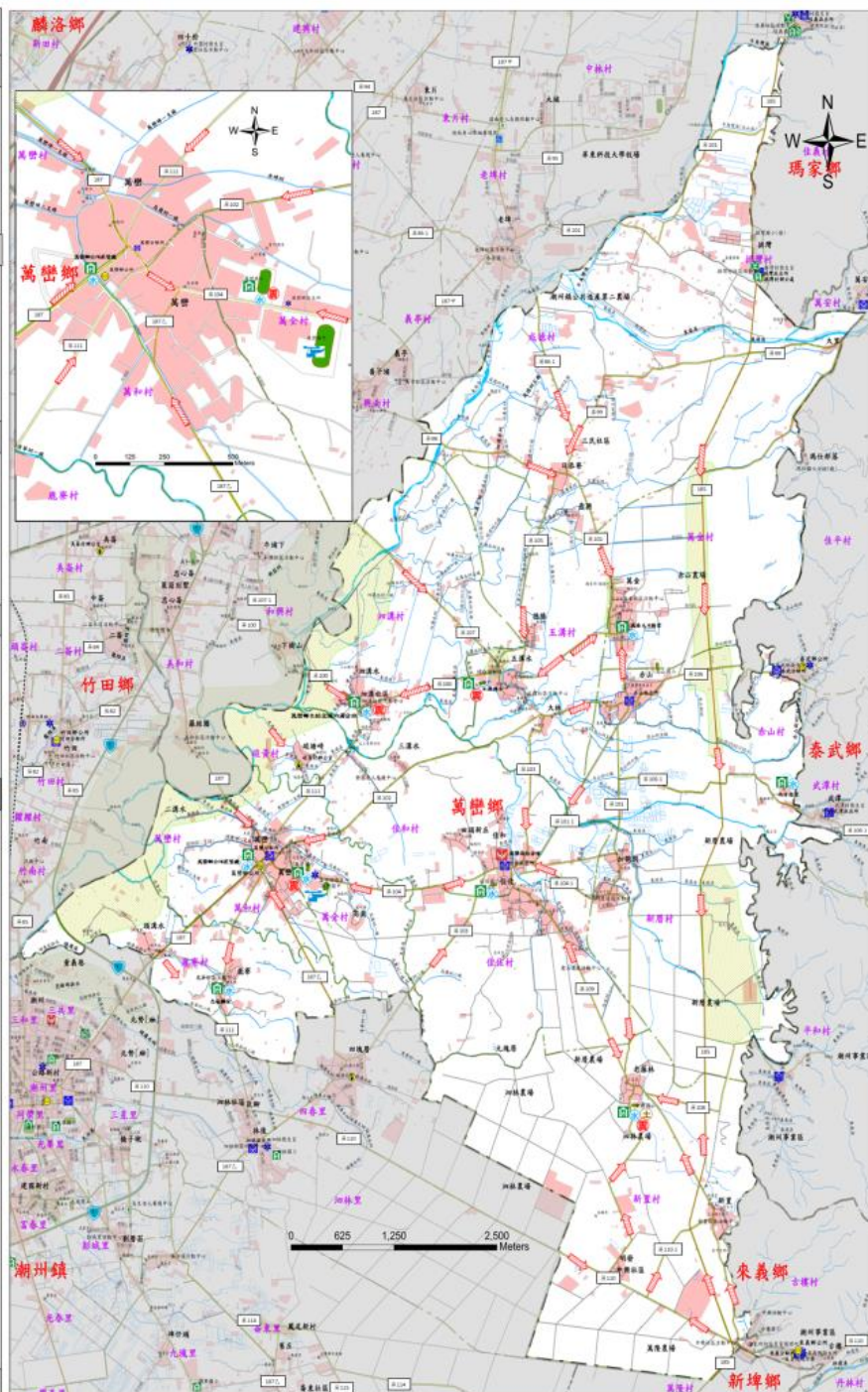
避難原則

- ◆地震：
前往開放空間或公園避難
- ◆水災：
就地避難或垂直避難；低窪地區前往避難處所
- ◆土石流：
前往避難處所集中避難

避難收容所

1. 萬巒鄉公所應變中心(適用水災)
電話08-7812460
地址-萬巒鄉萬和村中正路36號
2. 志成佛寺(適用水災)
電話08-7811510
地址-萬巒鄉鹿寮村永康路31號
3. 萬金天主教堂(適用水災)
電話08-7832005、7834351
地址-萬巒鄉萬金村萬興路24號
4. 西方教堂(適用水災)
電話08-7832248
地址-萬巒鄉新厝村富山路1號
5. 萬巒鄉立幼兒園酒灣分班 (適用水災、地震)
電話08-7810235
地址-萬巒鄉酒灣村永平路53-1號
6. 佳佐國小中興分校(適用水災、地震、土石流)
電話08-7832300
地址-萬巒鄉新厝村中興路27號
7. 萬巒國小(適用水災、地震)
電話08-7811627
地址-萬巒鄉萬全村義忠路28號
8. 五溝國小(適用地震)
電話08-7832285
地址-萬巒鄉五溝村西盛路89號
9. 佳佐國小(適用水災)
電話08-7832018#14
地址-萬巒鄉佳和村佳興路59號

屏東縣政府 109年4月 製作



圖例	道路、水系		行政區域界線、標示		設施、標示					
		國道		鄉(鎮)界線		水系		直升機起降點		老人福利機構
		快速道路		村(里)界線		室內避難處所		醫療中心		救援器材放置點
		省道		適用地震災害		警察局		指揮中心		疏散避難方向
		縣道		適用水災災害		消防局		通訊設備放置點		建築物與聚落
		鄉道		適用土石流災害		儲備物資點		車輛及人員轉運集結點		淹水易致災區域

編號 PTH-1001324 (1/16,800)

屏東縣滿州鄉防災地圖



防災資訊表

行政區域圖



災害通報單位

- ◆屏東縣政府災害應變中心 電話(08)766-2911
- ◆滿州鄉災害應變中心 電話(08)880-1105
- ◆消防局滿州分隊 電話(08)880-2971
- ◆警察局滿州分駐所 電話(08)880-1161

防災資訊網站

- ◆內政部消防署
<http://www.nfa.gov.tw>
- ◆屏東縣政府消防局
<http://goo.gl/cC6BVN>
- ◆屏東縣滿州鄉公所
<http://goo.gl/uC9eMe>

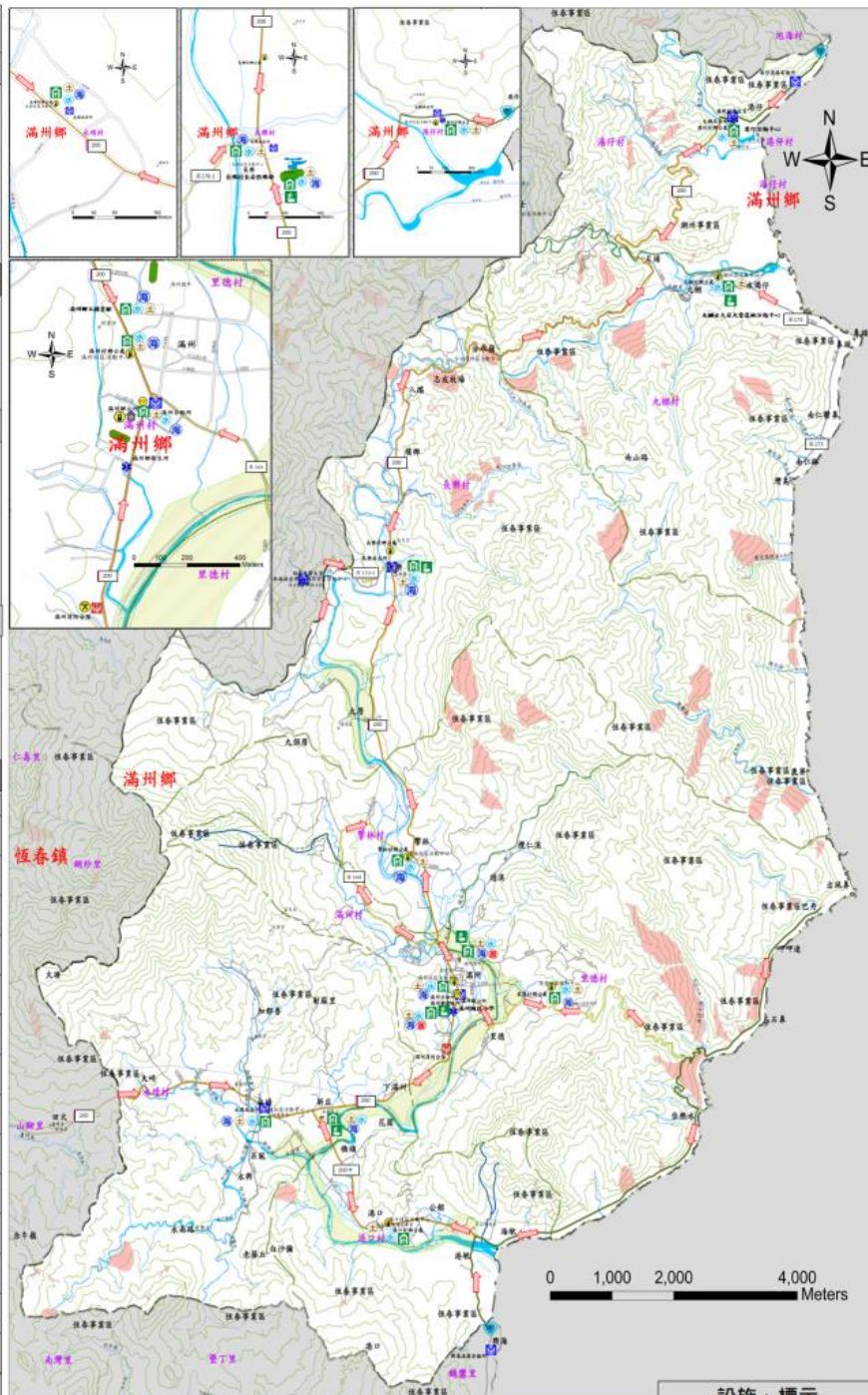
避難原則

- ◆地震：前往開放空間或公園避難
- ◆土石流：前往避難處所集中避難
- ◆水災：就地避難或垂直避難；低窪地區前往避難處所
- ◆海嘯：前往避難處所集中避難

避難收容所

處所地點	地址	電話
滿州社區活動中心	滿州鄉滿州村中山路107號	08-8801375
里德社區活動中心	滿州鄉里德村山頂路57號隔鄰	08-8802111
永靖社區活動中心	滿州鄉永靖村莊內路33巷8-1號	08-8802248
港口社區活動中心	滿州鄉港口村港口路42號	08-8801356
豐林活動中心	滿州鄉豐林村福德路64巷3號	08-8801348
長樂村長壽俱樂部	滿州鄉長樂村和平路21號	08-8811815
九裡永久屋大寮基地活動中心	滿州鄉九裡村九裡路大寮巷6號	08-8810209
港仔活動中心	滿州鄉港仔村港仔路67號	08-8810429
長樂國小	滿州鄉長樂村大公路35號	08-8811045#14
屏東縣滿州鄉公所	滿州鄉滿州村中山路43號	08-8801105#705
屏東縣滿州鄉圖書館	滿州鄉滿州村中山路152號	08-8801991
滿州國民中學	滿州鄉滿州村文化路32號	08-8801106#14
滿州國民小學	滿州鄉滿州村中山路39號	08-8801162#14
永靖國民小學	滿州鄉永靖村新莊路25號	08-8801125#14

屏東縣政府 109年2月 製作



設施、標示

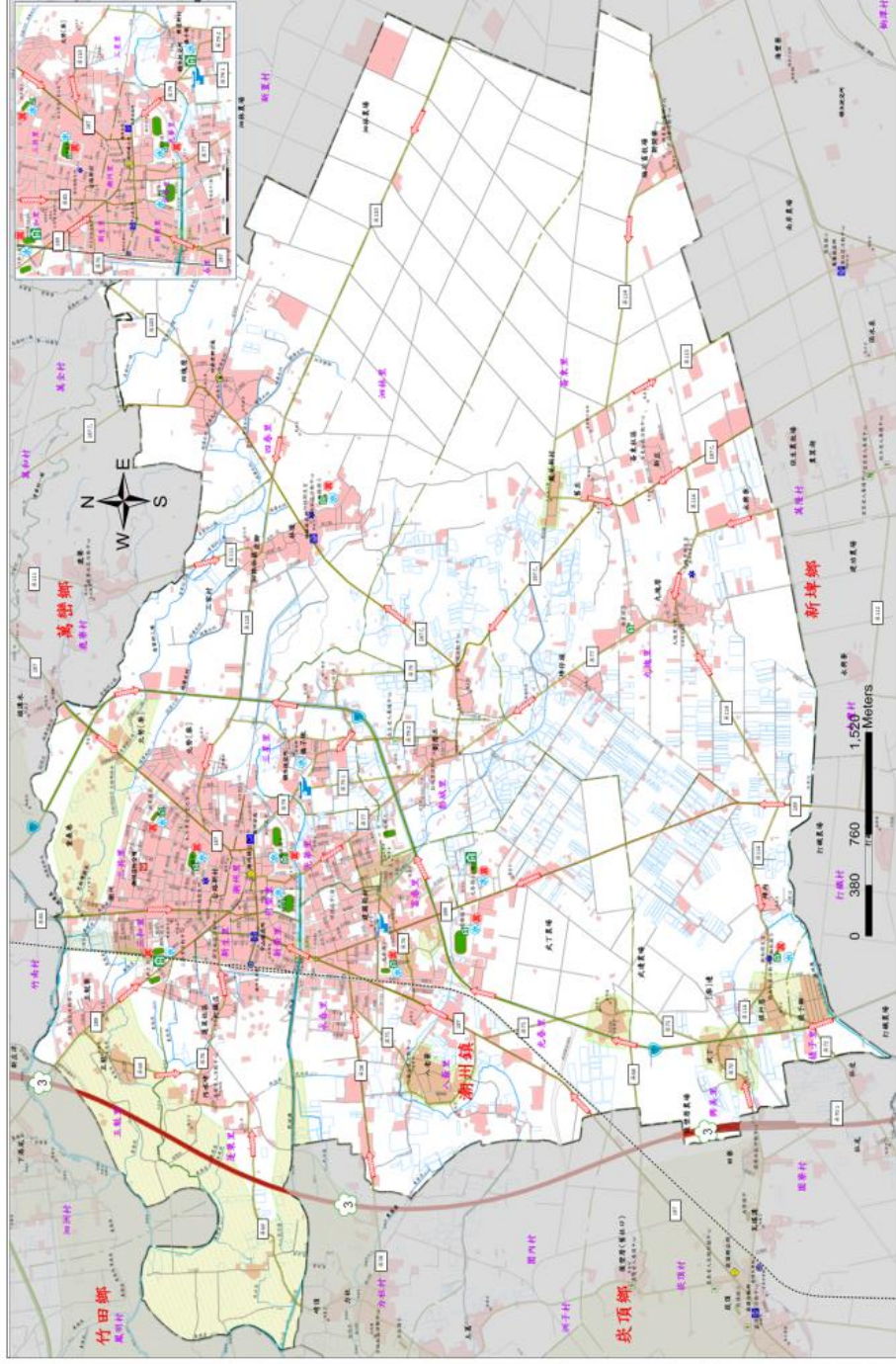
圖例	道路、水系	行政區域界線、標示	設施、標示	
	省道	鄉(鎮)界線	適用海嘯災害	直升機起降點
	縣道	村里界線	室外避難處所	醫療中心
	鄉道	適用地震災害	室內避難處所	指揮中心
	其他道路	適用水災災害	警察局	通訊設備放置點
	水系	適用土石流災害	消防局	車輛及人員轉運集結點
				儲備物資點
				救援器材放置點
				疏散避難方向
				河堤
				崩塌地
				土石流潛勢溪流

編號 PTH-1001302 (1/8,500)

屏東縣潮州鎮防災地圖



防災資訊表	
行政區域圖	
災害通報單位	
◆屏東縣政府災害應變中心 電話(08)766-2911	
◆潮州鎮災害應變中心 電話(08)788-2371#124	
◆消防局潮州分隊 電話(08)788-2079	
◆警察分局潮州分隊 電話(08)788-2020	
◆警察分局光榮派出所 電話(08)788-4265	
◆警察分局中山派出所 電話(08)788-2347	
◆警察分局通霄派出所 電話(08)788-2767	
防災資訊網站	
◆內政部消防署 http://www.nfa.gov.tw	
◆屏東縣政府消防局 http://geo.gov.tw/RRM/GBX	
◆屏東縣潮州鎮公所 http://geo.gov.tw/ONDVOs	
避難原則	
◆火災： 就地避難或垂直避難；低窪地區前往避難處所	
◆地震： 前往開放空間或公園避難	
避難收容所	
名稱	地址 電話
潮州國中	潮州鎮二共里文化路 08-7882401 #41
潮州國小	潮州鎮光榮里光榮路 08-7887038#31
光榮國中	潮州鎮光榮里光榮路 08-7887038#31
潮州國小	潮州鎮同安里同安路 08-7882770
光榮國小	潮州鎮光榮里光榮路 08-7882105#14
光榮國小	潮州鎮光榮里光榮路 08-7896550#14
潮州國小	潮州鎮光榮里光榮路 08-7882312
潮州國小	潮州鎮光榮里光榮路 08-7882312
潮州國小	潮州鎮光榮里光榮路 08-7895568
潮州國小	潮州鎮光榮里光榮路 08-7894052
潮州國小	潮州鎮光榮里光榮路 08-7882174#14
潮州國小	潮州鎮光榮里光榮路 08-7886564
潮州國小	潮州鎮光榮里光榮路 08-7886564
屏東縣政府 109年3月 製作	



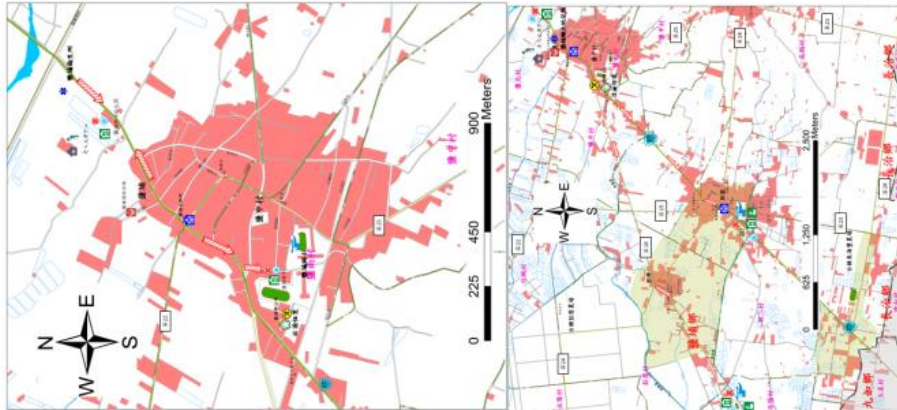
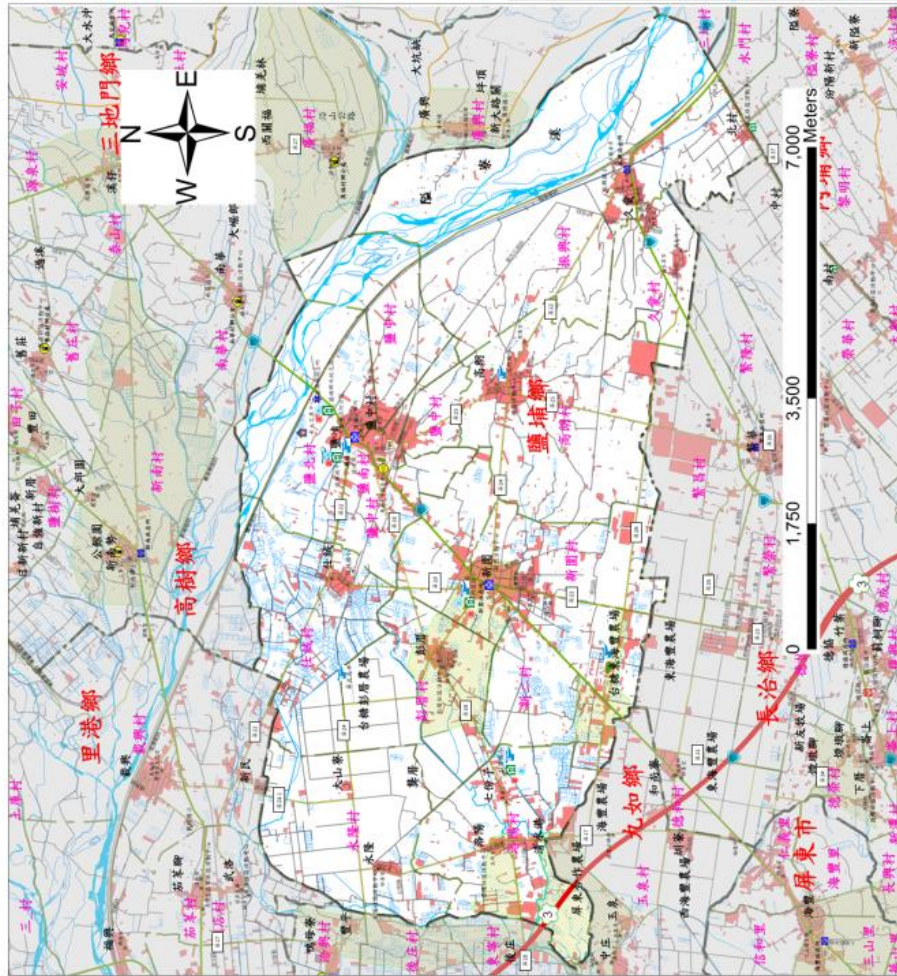
圖例	
道路及水系	行政區域界線、標示
國道	鄉(鎮)界線
快速道路	村(里)界線
省道	疏散避難方向
縣道	適用地震災害
鄉道	適用火災災害
水系	適用火災災害
設施	
災害影響範圍	直昇機起降點
室內避難處所	醫療中心
警察局	指揮中心
消防局	通訊設備放置點
物資儲備點	車輛及人員轉運集結點
老人福利機構	救援器材放置點
魚塢	建物及聚落

編號 PTH-1001310 (1/20,900)

屏東縣鹽埔鄉防災地圖



防災資訊表	
行政區域圖	
災害通報單位	<ul style="list-style-type: none">◆屏東縣政府災害應變中心 電話(08)766-2911◆鹽埔鄉災害應變中心 電話(08)793-2126◆消防局鹽埔消防分隊 電話(08)793-2911◆警察局鹽埔分駐所 電話(08)793-2224◆警察局新鹽派出所 電話(08)793-2244
防災資訊網站	<ul style="list-style-type: none">◆內政部消防署 http://www.nfa.gov.tw◆屏東縣政府消防局 http://goo.gl/CCBWN◆屏東縣警察局 http://goo.gl/2Y2J054
避難原則	<ul style="list-style-type: none">◆水災：就地避難並直避難，低窪地區前往避難處所◆地震：前往開放空間或公園避難
避難收容所	<ol style="list-style-type: none">鹽埔鄉立幼兒園 地址 - 屏東縣鹽埔鄉鹽北村勝利路189號 電話 - 08-7934629鹽埔國中 地址 - 屏東縣鹽埔鄉鹽南村勝利路30號 電話 - 08-7932001#14新鹽國小 地址 - 屏東縣鹽埔鄉新二村隆新街67號 電話 - 08-793269#14彭厝國小 地址 - 屏東縣鹽埔鄉彭厝村七份路21號 電話 - 08-7031509#14
屏東縣政府 109年 3月 製作	



圖例	
道路、水系	行政區域界線、標示
省道	鄉(鎮)界線
縣道	村(里)界線
鄉道	疏散避難方向
其他道路	適用地震災害
水系	適用火災災害
設施	
救災器材放置點	救災器材放置點
室內避難處所	室內避難處所
警察局	警察局
消防局	消防局
物資儲備點	物資儲備點
取水點	取水點
老人福利機構	老人福利機構
淹水易致災區域	淹水易致災區域
建物及聚落	建物及聚落
通訊設備放置點	通訊設備放置點
車輛及人員轉運集結點	車輛及人員轉運集結點

編號 PTH-1001311 (1/15,600)

屏東縣高樹鄉防災地圖



防災資訊表

行政區域圖



災害通報單位

- ◆ 屏東縣政府災害應變中心電話：08-7662911
- ◆ 高樹鄉災害應變中心 電話：08-7964448
- ◆ 消防局高樹消防分隊 電話：08-7962134
- ◆ 警察局高樹分駐所 電話：08-7962021
- ◆ 警察局泰山派出所 電話：08-7956334
- ◆ 警察局善寮派出所 電話：08-7916063
- ◆ 警察局新南派出所 電話：08-7962324

防災資訊網站

- ◆ 內政部消防署
<http://www.nfa.gov.tw>
- ◆ 屏東縣政府消防局
<http://goo.gl/cCcBVN>
- ◆ 屏東縣高樹鄉公所
<http://goo.gl/OMzYMs>

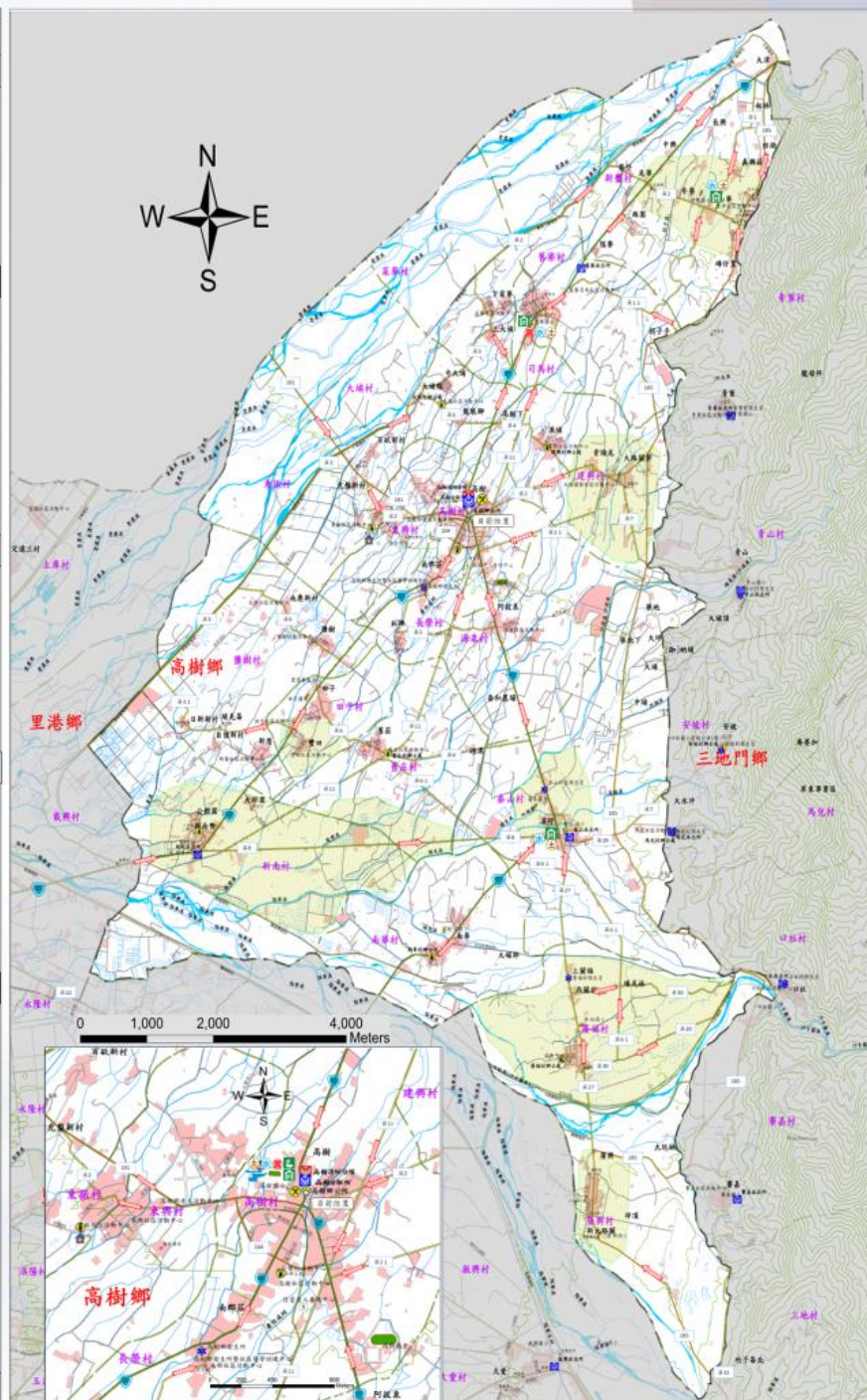
避難原則

- ◆ 水災：
就地避難或垂直避難；低窪地區前往避難處所
- ◆ 地震：
前往開放空間或公園避難
- ◆ 土石流：
前往避難處所避難

避難收容所

- 1.新豐國民小學(適用水災、土石流)
地址：屏東縣高樹鄉新豐村泰和路26號
電話：08-7916486#13
- 2.舊寮國民小學(適用水災、地震、土石流)
地址：屏東縣高樹鄉舊寮村長美路42號
電話：08-7962994
- 3.高寮國民中學(適用水災、土石流)
地址：屏東縣高樹鄉泰山村產業路225號
電話：08-7956073#14
- 4.高樹國民小學(適用水災、地震、土石流)
地址：屏東縣高樹鄉高樹村華光路32號
電話：08-7960802

屏東縣政府 109年3月 製作



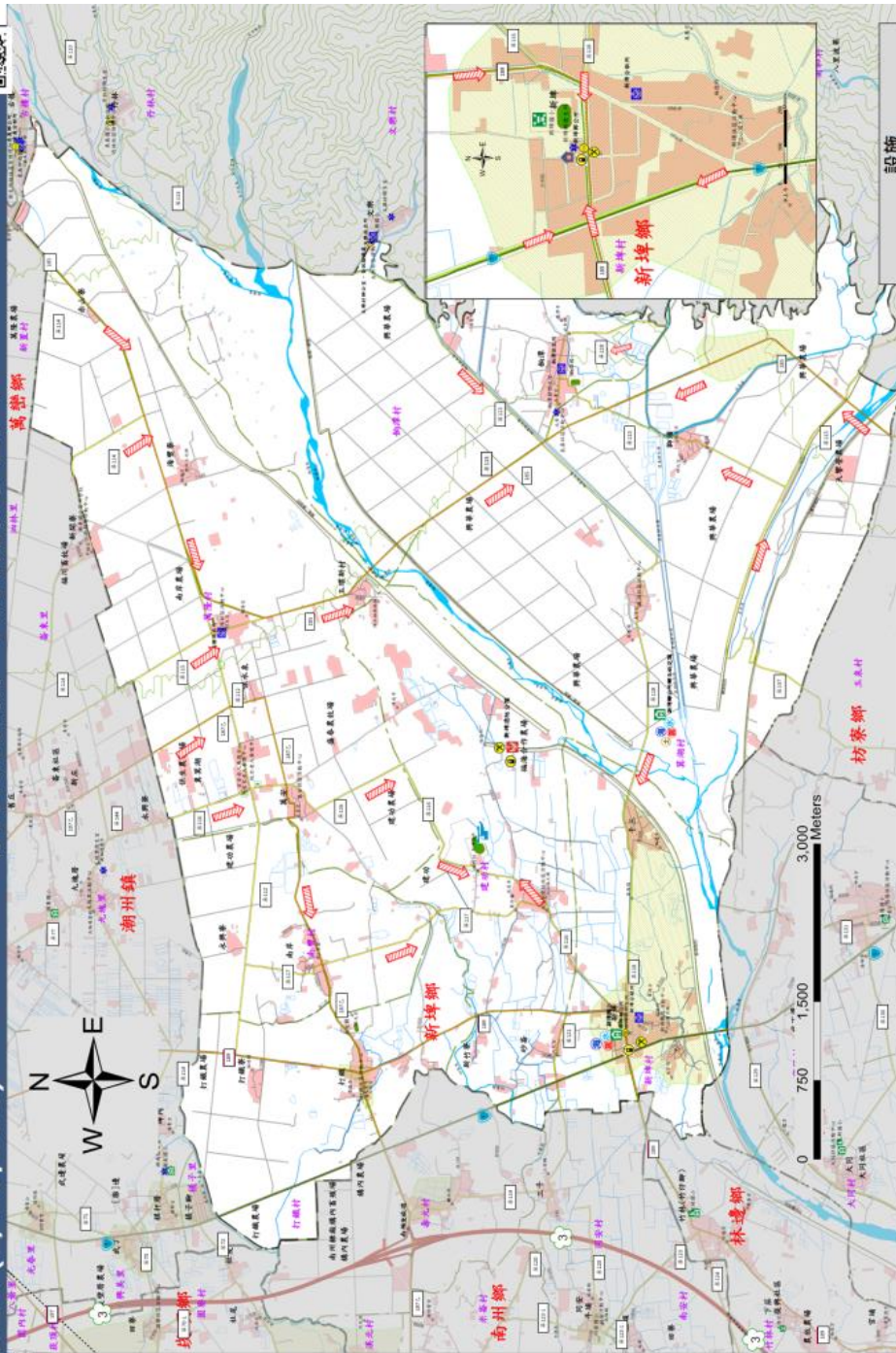
圖例	道路、水系	行政區域界線、標示	設施		
	省道	鄉(鎮)界線	室外避難處所	直升機起降點	老人福利機構
	縣道	疏散避難方向	室內避難處所	醫療中心	救援器材放置點
	鄉道	適用地震災害	警察局	指揮中心	魚塢
	其他道路	適用水災災害	消防局	通訊設備放置點	建築物與聚落
	水系	適用土石流災害	儲備物資點	車輛及人員轉運集結點	淹水易致災區域

編號 PTH-1001315 (1/10,800)

屏東縣新埤鄉防災地圖



防災資訊表	
行政區域圖	
災害通報單位	
<ul style="list-style-type: none">◆屏東縣政府災害應變中心 電話(08)766-2911◆新埤鄉災害應變中心 電話(08)797-3800◆消防局新埤分隊 電話(08)798-1133◆救護所新埤分駐所 電話(08)797-1045◆警察分局新埤派出所 電話(08)798-1819	
防災資訊網站	
<ul style="list-style-type: none">◆內政部消防署 http://www.nfa.gov.tw◆屏東縣政府消防局 http://gpo.gov.tw/cc/bvn◆屏東縣新埤鄉公所 http://gpo.gov.tw/dl/isoq	
避難原則	
<ul style="list-style-type: none">◆疏散：就地避難或前往避難處；低窪地區應前往避難處所◆避難：前往開放空間或公園避難◆避難：前往避難處所集中避難◆土石流：前往避難處所集中避難	
避難收容所	
<ul style="list-style-type: none">1.新埤國小 電話-08-7971027 地址：新埤鄉新埤村新埤路165號2.新埤鄉公所總立幼兒園 電話08-7981198 地址：新埤鄉新埤村民安路103號	
屏東縣政府 109年2月 製作	



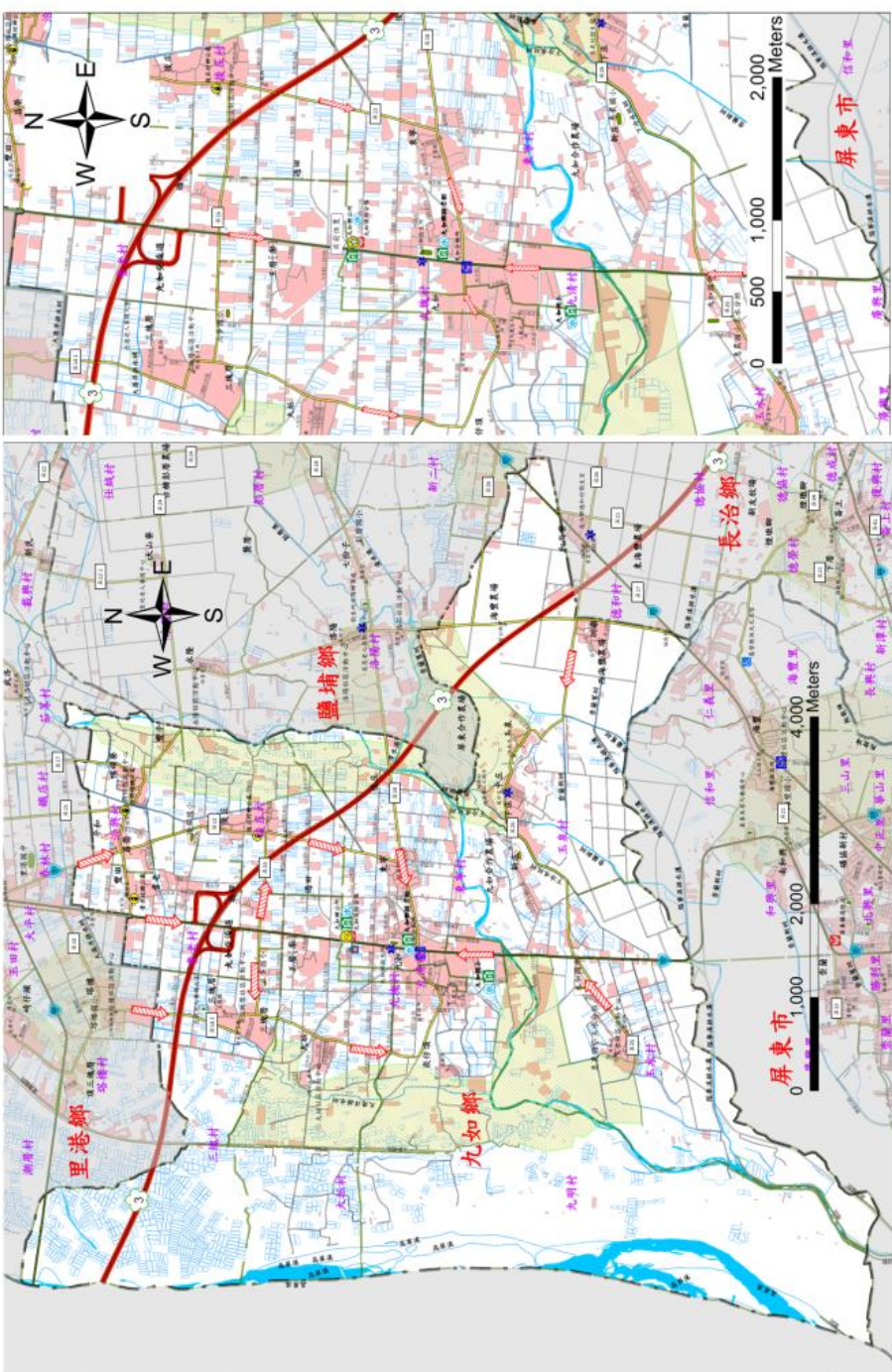
圖例		道路及水系		行政區域界線、標示		設施		設施	
①	國道	海	鄉(鎮)界線	適用海邊災害	物資儲備點	直昇機起降點			
③	省道	土	村(里)界線	適用土石流災害	醫療中心	老人福利機構			
100	縣道	路	疏散避難方向	室內避難處所	指揮中心	救護器材放置點			
727	鄉道	電	適用地震災害	警察局	通訊設備放置點	角堤			
	水系	水	適用火災災害	消防局	車輛及人員轉運集結點	建物及毀落			

屏東縣九如鄉防災地圖

屏東縣九如鄉防災地圖



防災資訊表	
行政區域圖	
災害通報單位	
◆屏東縣政府災害應變中心 電話(08)766-2911	
◆九如鄉災害應變中心 電話(08)7392210	
◆消防第九如消防分隊 電話(08)7390071	
◆警政第九如分駐所 電話(08)7392424	
防災資訊網站	
◆內政部消防署 http://www.nfa.gov.tw	
◆屏東縣政府消防局 http://goo.gl/cCtBVN	
◆屏東縣九如鄉公所 http://goo.gl/7mUGS	
避難原則	
◆水災： 就地避難或重疊避難，低窪地區前往避難處所	
避難收容所	
1.九如國小 (適用於水災) 地址：屏東縣九如鄉九如路二段3-1號 電話：08-7392159#14	
屏東縣政府 109 年 3 月 修	



圖例	
道路、水系	行政區域界線、標示
① 國道	--- 鄉(鎮)界線
③ 省道	--- 村(里)界線
100 縣道	疏散避難方向
202 鄉道	適用水災災害
水系	救災器材放置點
設施	
直昇機起降點	老人福利機構
醫療中心	建築物及聚落
指揮中心	魚塢
通訊設備放置點	車輛及人員轉運集結點

編號 PTH-1001305 (1/18,000)

屏東縣萬丹鄉防災地圖



屏東縣政府

屏東縣政府災害應變中心

電話(08)766-2911

萬丹鄉以里應變中心

電話(08)777-2111#22 777-6937

消防局萬丹消防分隊

電話(08)777-2674

警察分局萬丹分駐所

電話(08)777-2004

內政部消防署

http://www.nfa.gov.tw

屏東縣政府消防局

http://goo.gl/CCBVN

屏東縣萬丹鄉公所

http://goo.gl/3Hmnu

地震：

前往開放空間或公園避難

水災：

就地避難或重直避難；低窪地區前往避難處所

鄉立圖書館

萬後村和平西路157號

08-7771627

老人文康活動中心

社皮村大馬路495號

08-7070982

萬丹銀行政中心

萬後村和平西路155號

08-7772111#33

四維國小

四維村四維東路567號

08-7761987

萬丹國中

四維村萬丹路2段5號

08-7772020

萬丹國小

萬丹村萬新街1497號

08-7772014

廣安國小

廣安村廣安路巷8巷15號

08-7772444

社皮國小

社皮村社皮路二段550號

08-7072162

廣北社區活動中心

廣北村廣安路2號

08-7070125

水仙社區活動中心

水仙村大馬路105號

08-7775386

屏東縣政府 108年 1月 製作

屏東縣政府

屏東縣政府災害應變中心

電話(08)766-2911

萬丹鄉以里應變中心

電話(08)777-2111#22 777-6937

消防局萬丹消防分隊

電話(08)777-2674

警察分局萬丹分駐所

電話(08)777-2004

內政部消防署

http://www.nfa.gov.tw

屏東縣政府消防局

http://goo.gl/CCBVN

屏東縣萬丹鄉公所

http://goo.gl/3Hmnu

地震：

前往開放空間或公園避難

水災：

就地避難或重直避難；低窪地區前往避難處所

鄉立圖書館

萬後村和平西路157號

08-7771627

老人文康活動中心

社皮村大馬路495號

08-7070982

萬丹銀行政中心

萬後村和平西路155號

08-7772111#33

四維國小

四維村四維東路567號

08-7761987

萬丹國中

四維村萬丹路2段5號

08-7772020

萬丹國小

萬丹村萬新街1497號

08-7772014

廣安國小

廣安村廣安路巷8巷15號

08-7772444

社皮國小

社皮村社皮路二段550號

08-7072162

廣北社區活動中心

廣北村廣安路2號

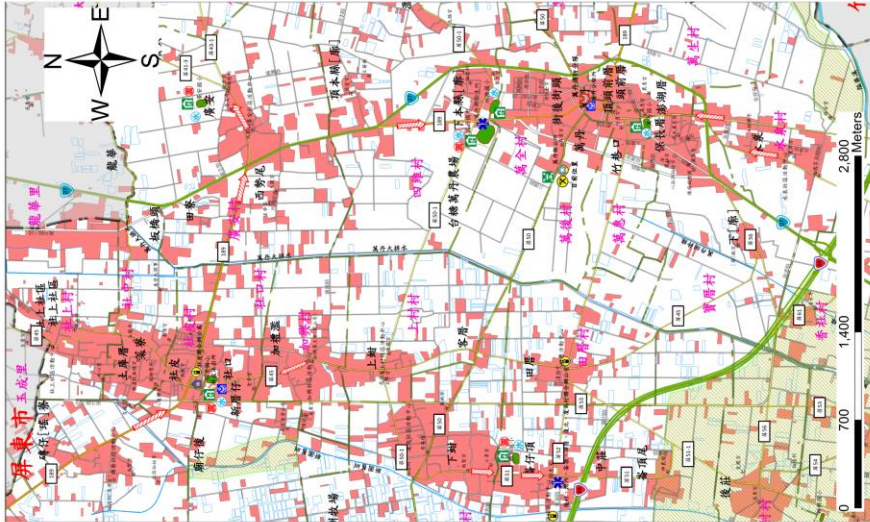
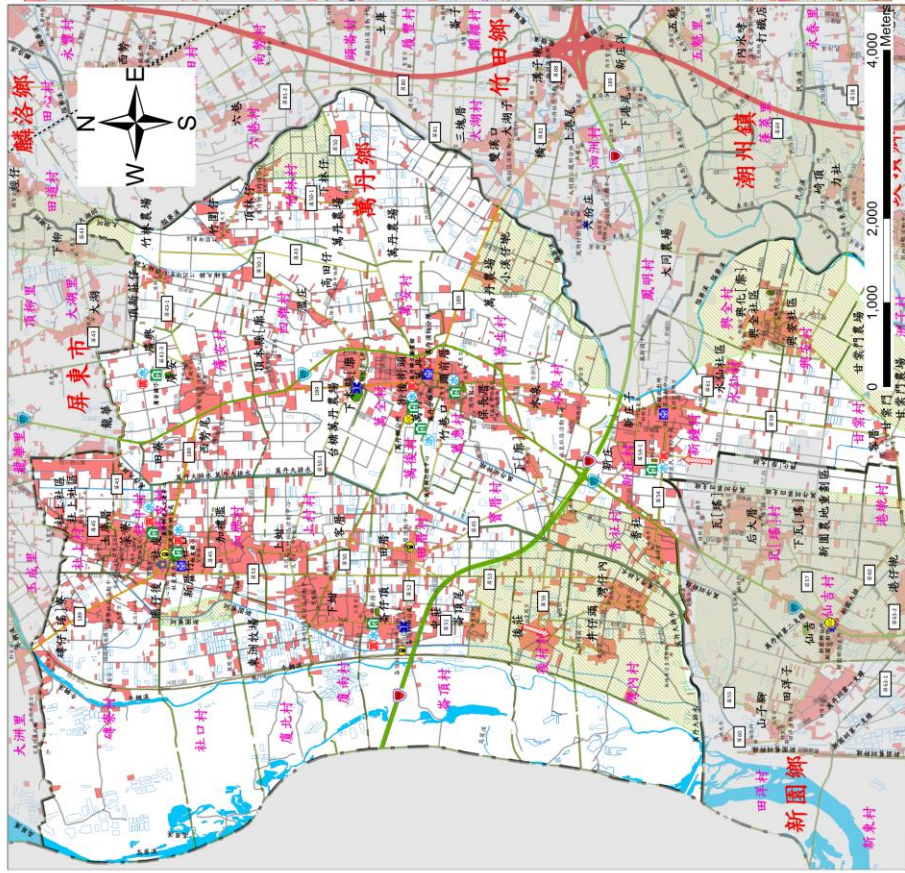
08-7070125

水仙社區活動中心

水仙村大馬路105號

08-7775386

屏東縣政府 108年 1月 製作



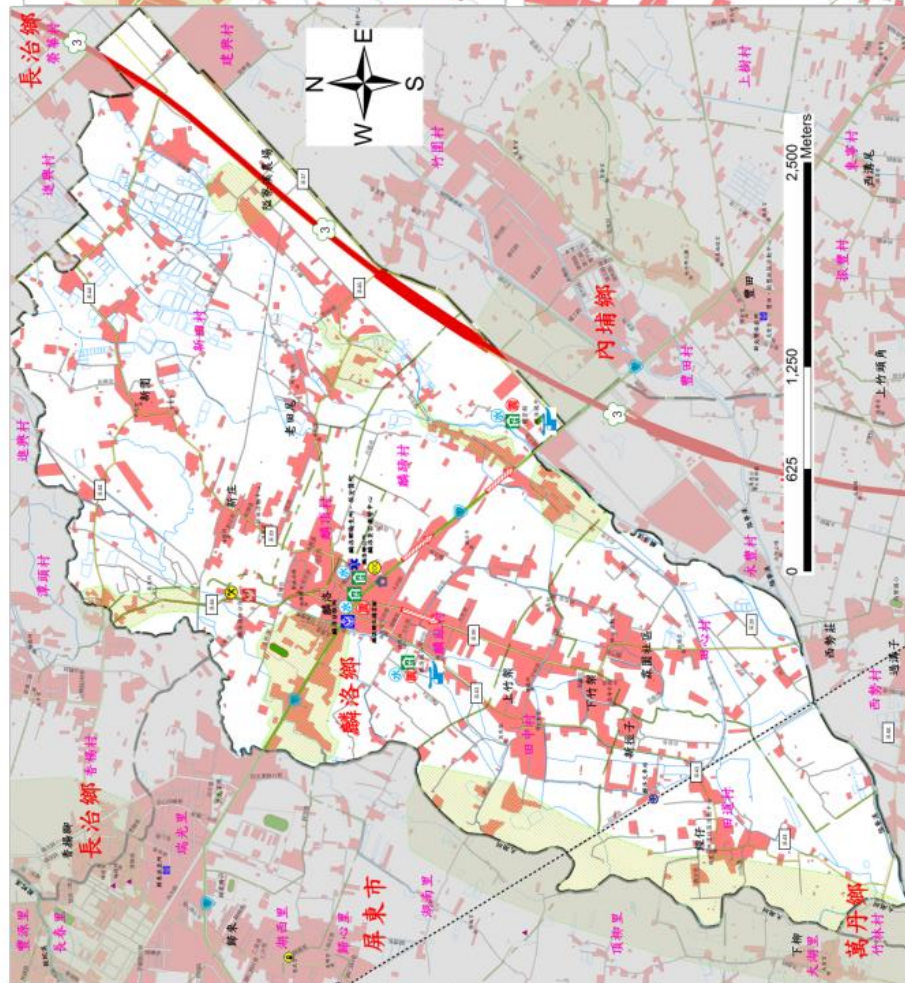
圖例		行政區域界線、標示		道路、水系		設施	
省道	3	鄉(鎮)界線	--- --	省道	3	直昇機起降點	✕
快速道路	78	村(里)界線	---	快速道路	78	醫療中心	🏥
縣道	100	疏救避難方向	→	縣道	100	指揮中心	📡
鄉道	102	適用地震災害	🌊	鄉道	102	通訊設備放置點	📶
水系		適用水災災害	💧	水系		車輛及人員轉運集結點	🚚

編號 PTH-1001307 (1/12,500)

屏東縣麟洛鄉防災地圖



防災資訊表	
行政區域圖	
災害通報單位	
◆屏東縣政府災害應變中心 電話(08)766-2911	
◆麟洛鄉災害應變中心 電話(08)723-6110	
◆消防局麟洛消防分隊 電話(08)722-1546	
◆警察局麟洛分駐所 電話(08)722-1528	
防災資訊網站	
◆內政部消防署 http://www.nfa.gov.tw	
◆屏東縣政府消防局 http://pgo.gov/cc/bvn	
◆屏東縣消防公署 http://pgo.gov/K8eAVV	
避難原則	
◆水災： 就地避難或準備避難：低窪地區前往避難處所	
◆地震： 前往開放空間或公園避難	
避難收容所	
1.麟洛鄉公所 地址 - 屏東縣麟洛鄉麟社村中山路158號 電話 - 08-7222555#3#14	
2.麟洛國小 地址 - 屏東縣麟洛鄉麟社村中華路86號 電話 - 08-7221670	
3.麟洛國中 地址 - 屏東縣麟洛鄉麟社村中山路2號 電話 - 08-722812#25	
4.麟洛鄉圖書館 地址 - 屏東縣麟洛鄉麟社村中山路158號 電話 - 08-722555#40	
屏東縣政府 109 年 3 月 製作	



圖例		道路、水系		行政區域界線、標示		設施	
1	國道	--- --	鄉(鎮)界線	⊗	救援器材放置點	🚒	消防機關
3	省道	--- · ·	村(里)界線	🏠	室內避難處所	🏥	醫療中心
104	縣道	▬ ▬ ▬	疏散避難方向	👤	警察局	📶	指揮中心
202	鄉道	▬ ▬ ▬	適用避難災害	🚒	消防局	📶	通訊設備放置點
	水系	🌊	適用火災災害	🏠	物資儲備點	🚒	車輛及人員轉運集結點
						🚰	取水點
						👴	老人福利機構
						🏠	海水易致災區域
						🏠	建物及聚落

編號 PTH-1001318 (1/8,100)

屏東縣崁頂鄉防災地圖



防災資訊表

行政區域圖



災害通報單位

- ◆屏東縣政府災害應變中心 電話(08)766-2911
- ◆崁頂鄉災害應變中心 電話(08)863-1144
- ◆消防局崁頂消防分隊 電話(08)863-2430
- ◆警察局崁頂分駐所 電話(08)863-1404

防災資訊網站

- ◆內政部消防署
<http://www.nfa.gov.tw>
- ◆屏東縣政府消防局
<http://goo.gl/YpMNxa>
- 屏東縣崁頂鄉公所
<http://goo.gl/dOUJK9>

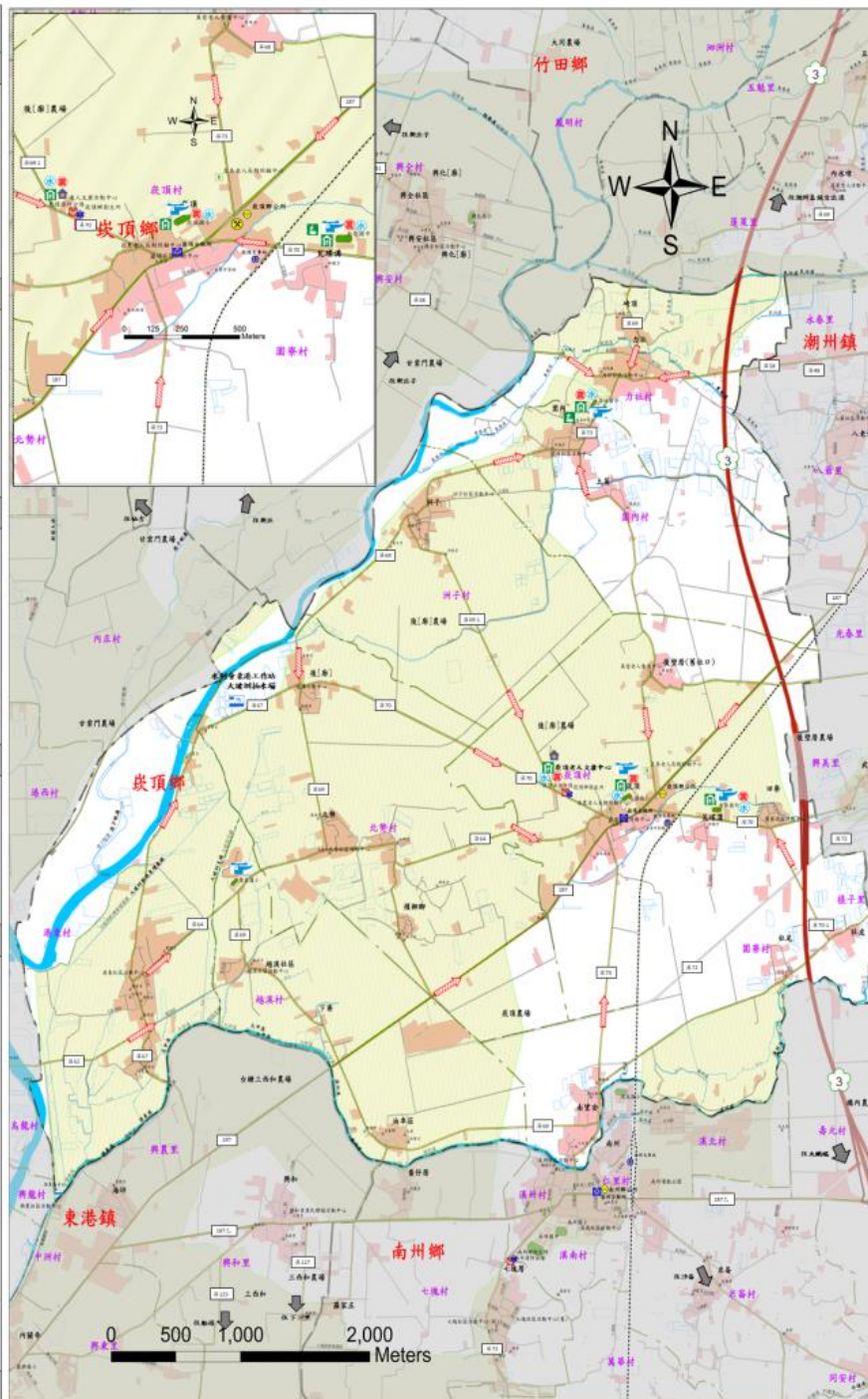
避難原則

- ◆水災
就地避難或垂直避難；低窪地區前往避難處所
- ◆地震：
前往開放空間或公園避難

避難收容所

- ◆崁頂老人文康中心 (適用水災、地震)
地址-崁頂鄉 崁頂村 興農路29-12號
電話- 08-8630164
- ◆崁頂國小 (適用水災、地震)
地址- 崁頂鄉崁頂村中正路119號
電話- 08-8631959
- ◆力社國小 (適用水災)
地址-崁頂鄉力社村力社路36號
電話-08-8631544
- ◆南榮國中 (適用水災、地震)
地址-崁頂鄉 園寮村 田寮路1-15號
電話-08-8631112

屏東縣政府 109年4月 製作



圖例	道路、水系	行政區域界線、標示	設施		
	國道	鄉(鎮)界線	室外避難處所	直升機起降點	老人福利機構
	縣道	村(里)界線	室內避難處所	醫療中心	抽水站
	鄉道	疏散避難方向	警察局	指揮中心	魚塭
	其他道路	適用地震災害	消防局	通訊設備放置點	建築物與聚落
	水系	適用水災災害	儲備物資點	救援器材放置點	淹水易致災區域



防災資訊表

行政區域圖



災害通報單位

- ◆屏東縣政府災害應變中心
電話(08)766-2911
- ◆新園鄉災害應變中心
電話(08)868-1385#25、32、33
- ◆消防局新園消防分隊
電話(08)868-4515
- ◆警察局新園分駐所
電話(08)868-1004
- ◆警察局興隆派出所
電話(08)832-2433

防災資訊網站

- ◆內政部消防署
<http://www.nfa.gov.tw>
- ◆屏東縣政府消防局
<http://goo.gl/cCcBVN>
- ◆屏東縣新園鄉公所
<http://goo.gl/G06r1U>

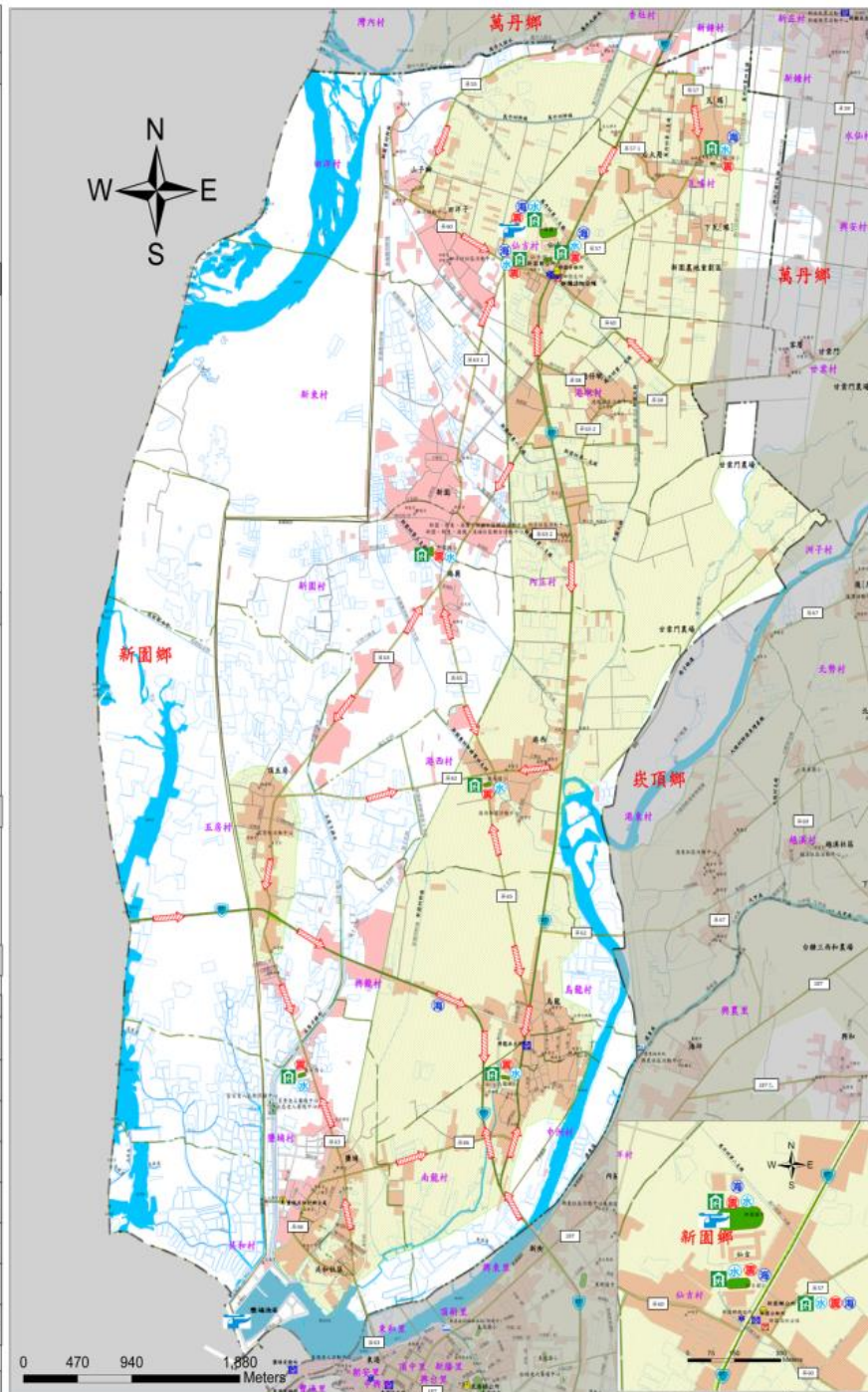
避難原則

- ◆地震：前往開放空間或公園避難
- ◆水災：就地避難或垂直避難：
低窪地區前往避難處所
- ◆海嘯：前往避難處所集中避難

避難收容所

處所名稱	處所地址	電話
新園鄉公所	仙吉村仙吉路148號	(08)8681385#13
仙吉國小	仙吉村仙吉路91號	(08)8681087#14
新園國中	仙吉村仙吉路111號	(08)8681020#14
烏羅國小	南羅村南興路217號	(08)8333707#14
瓦碇國小	瓦碇村四項路3號	(08)8684050#14
麟洲國小	麟埔村麟洲路379號	(08)8322975#14
港西國小	港西村中和路101號	(08)8681644#14
新園國小	新園村媽祖路49號	(08)8681113#14

屏東縣政府 109年3月 製作



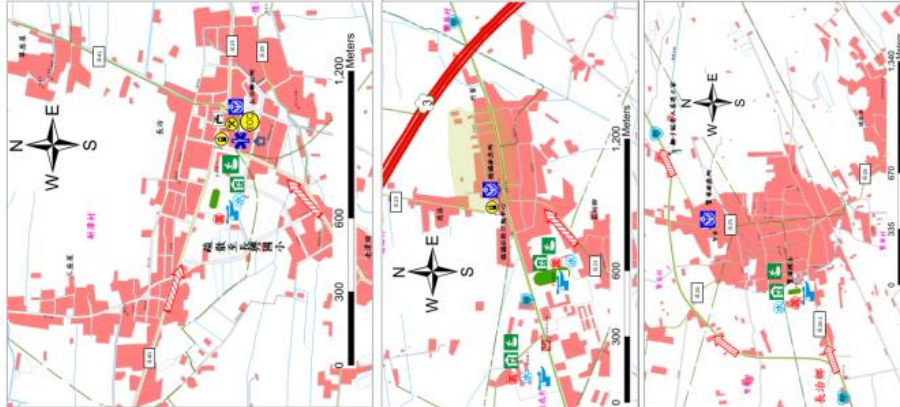
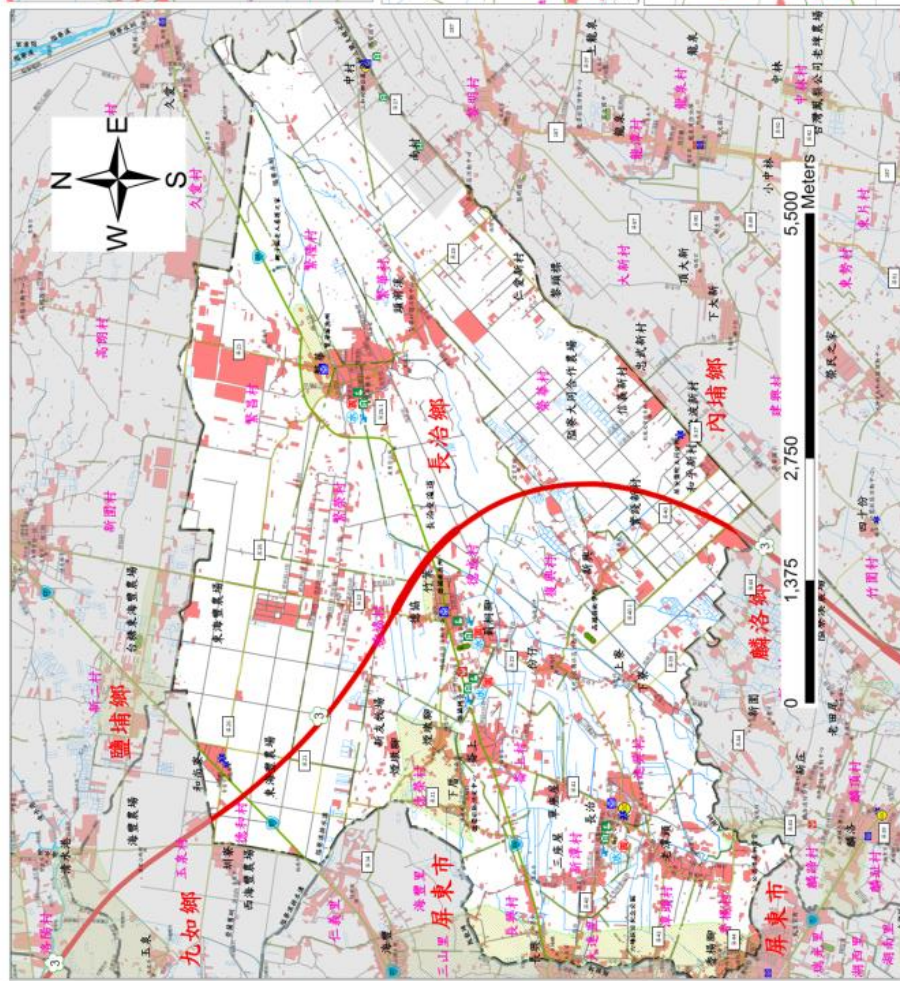
圖例	道路、水系	行政區域界線、標示	設施			
	省道	鄉(鎮)界線	適用海嘯災害	直升機起降點	老人福利機構	
	縣道	村(里)界線	室內避難處所	醫療中心	救援器材放置點	
	鄉道	疏散避難方向	警察局	指揮中心	魚塭	
	其他道路	適用地震災害	消防局	通訊設備放置點	建築物與聚落	
	水系	適用水災災害	儲備物資點	車輛及人員轉運集結點	淹水易致災區域	



屏東縣長治鄉防災地圖

編號 PTH-1001306 (1/16,800)

防災資訊表	
行政區域圖	
災害通報單位	
<ul style="list-style-type: none">◆屏東縣政府災害應變中心 電話(08)766-2911◆長治鄉災害應變中心 電話(08)736-8215#54◆消防局長治消防分隊 電話(08)762-6149◆警察局長治分駐所 電話(08)736-6741◆警察局長治派出所 電話(08)762-1604◆警察局長治警備派出所 電話(08)762-1394	
防災資訊網站	
<ul style="list-style-type: none">◆內政部消防署 http://www.nfa.gov.tw◆屏東縣政府消防局 http://geo.gj/ccbvn◆屏東縣長治辦公所 http://geo.gj/hgvcj	
避難原則	
<ul style="list-style-type: none">◆水災： 就地避難並設置避難所，低窪地區前往避難處所◆地震： 前往開放空間或公園避難	
避難收容所	
<ul style="list-style-type: none">1. 長興國小 (適用於地震、水災) 地址 - 屏東縣長治鄉新潭村潭頂路50號 電話 - 08-73685672. 慈德國小 (適用於地震、水災) 地址 - 屏東縣長治鄉成利村中興路551號 電話 - 08-76218443. 長治國中 (適用於地震、水災) 地址 - 屏東縣長治鄉成利村中興路578號 電話 - 08-76211934. 聖學國小 (適用於地震、水災) 地址 - 屏東縣長治鄉聖學村水源路96號 電話 - 08-7621254	
屏東縣政府109年3月 製作	



圖例		道路、水系		行政區域界線、標示		設施	
	國道		鄉(鎮)界線		室外避難處所		直昇機起降點
	省道		村(里)界線		室內避難處所		取水點
	縣道		疏散避難方向		警察局		老人福利機構
	鄉道		適用災害		消防局		救災器材放置點
	水系		適用火災		物資儲備點		通訊設備放置點
							車輛及人員轉運集結點
							建物及聚落
							海水易致災區域

編號 PTH-1001319 (1/7,300)

屏東縣林邊鄉防災地圖



防災資訊表

行政區域圖



災害通報單位

- ◆屏東縣政府災害應變中心
電話(08)766-2911
- ◆林邊鄉災害應變中心
電話(08)75-5123
- ◆消防局林邊消防分隊
電話(08)75-2119
- ◆警察局林邊分駐所
電話(08)75-2018

防災資訊網站

- ◆內政部消防署
<http://www.nfa.gov.tw>
- ◆屏東縣政府消防局
<http://goo.gl/YpMNxa>
- ◆屏東縣林邊鄉公所
<http://goo.gl/qC4Lg2>

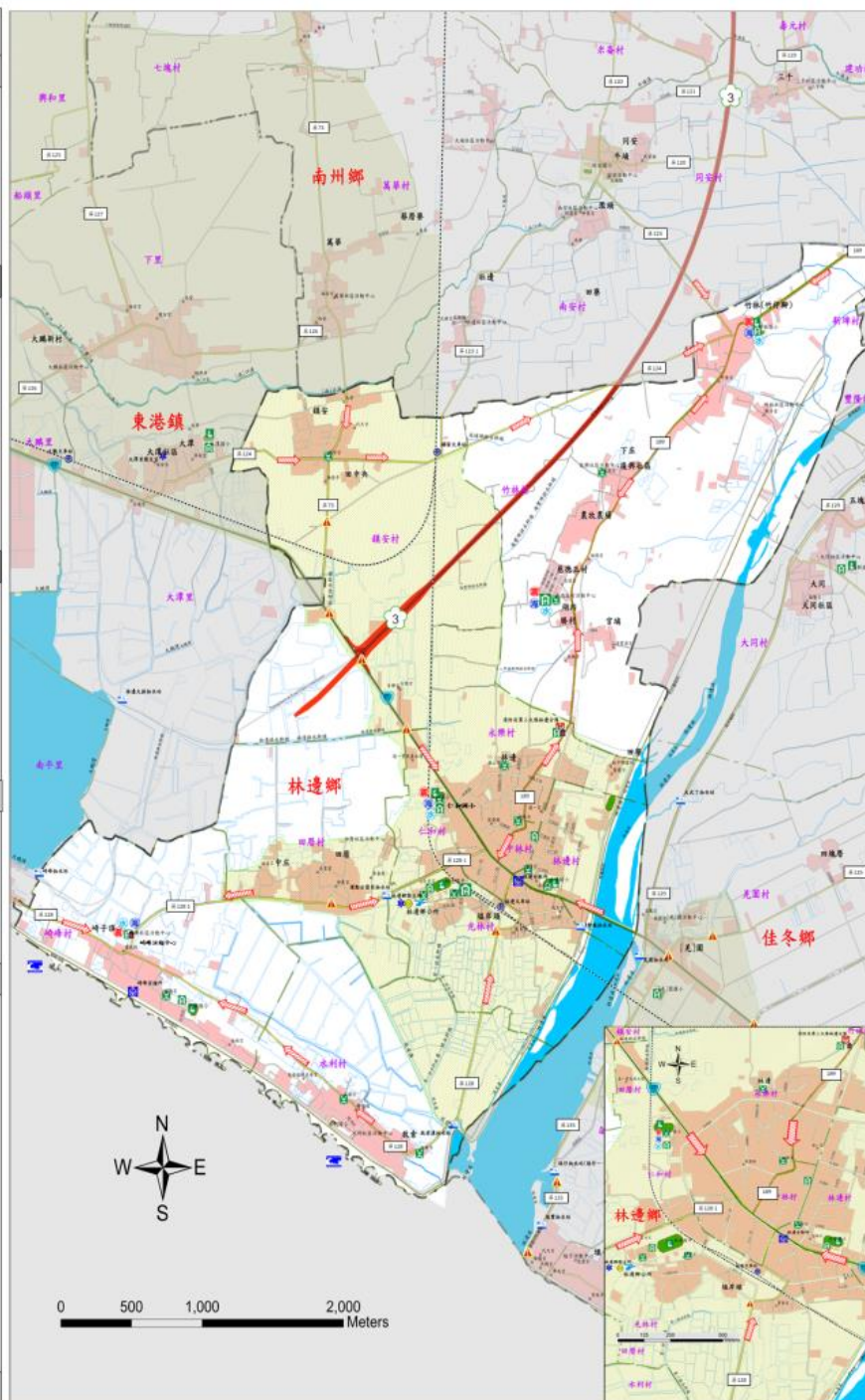
避難原則

- ◆水災：前往避難處所集中避難，低窪地區前往高處避難
- ◆海嘯：前往避難處所集中避難
- ◆地震：前往避難處所集中避難

避難收容所

- 1.竹林國民小學 (適用水災、地震、海嘯)
地址：林邊鄉竹林村中興路122號
電話：08-8752884
- 2.仁和國民小學 (適用水災、地震、海嘯)
地址：林邊鄉仁和村中山路417號
電話：08-8752201
- 3.林邊國中 (適用水災、地震、海嘯)
地址：林邊鄉光林村和平路43號
電話：08-8752051
- 4.崎峰活動中心 (適用水災、地震、海嘯)
地址：林邊鄉崎峰村成功路600號
電話：0932331639

屏東縣政府 109年3月 製作



圖例	道路		標示		設施、標示					
		國道		疏散避難方向		室外避難處所		直升機起降點		救援器材放置點
		省道		適用地震災害		室內避難處所		醫療中心		災害警告標誌設置點
		鄉道		適用水災災害		警察局		指揮中心		抽水站
	行政區域界線			適用海嘯災害		消防局		通訊設備放置點		建築物與聚落
	- - - - 鄉(鎮)界線			海嘯危險區域		儲備物資點		車輛及人員轉運集結點		淹水易致災區域



行政區域圖

行政區域圖



居里縣政府治安廳中心	電話(08)766-2911
東港鎮治安廳中心	電話(08)832-4131
	(08)835-0995
消防局東港消防分隊	電話(08)832-2009
警察局東港派出所	電話(08)833-8183
警察局東港派出所	電話(08)832-2603

防災資訊網站

內政部消防署
<http://www.nfa.gov.tw>

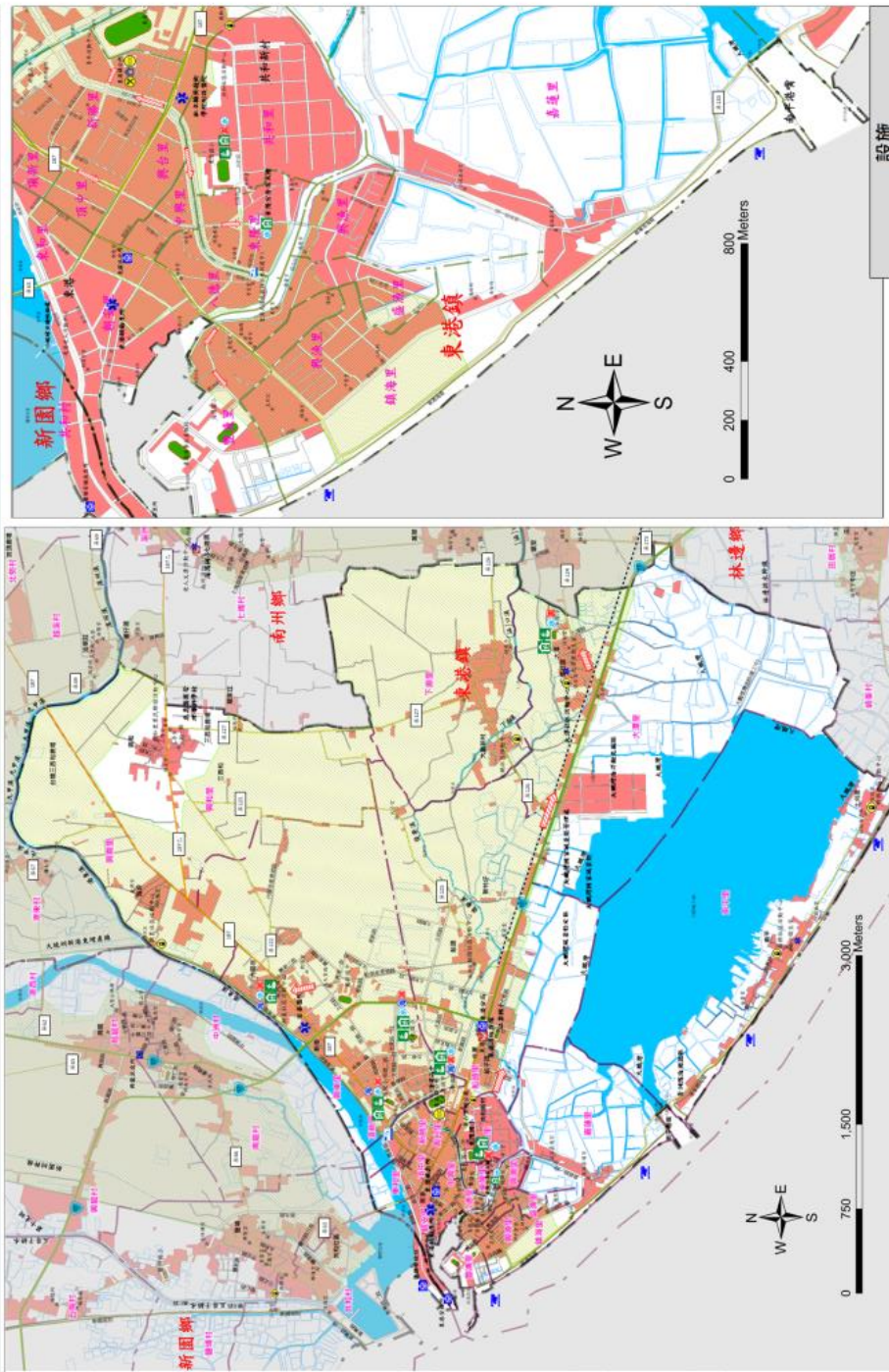
屏東縣政府消防局
<http://www.ptfg.gov.tw/planfbt/Default.aspx>

屏東縣東港鎮公所
<http://www.ptfg.gov.tw/TownDto/Default.aspx>

地震：前往開放空間或公園避難
海嘯：前往避難處所中避難
水災：就地避難或垂直避難；低窪地區前往高處避難

陳錦輝先生香江大專電：電話：(08)8353620
地址：屏東縣潮州港東岸里南厝街21-1號
大專國小 電話：(08)832927
地址：屏東縣潮州港西岸里二巷二號15號
大專國小 電話：(08)83220159#14
地址：屏東縣潮州港西岸里中正路一段10號
大專高中 電話：(08)8322014
地址：屏東縣潮州港西岸里南厝街13號
大專國小 電話：(08)8310406
地址：屏東縣潮州港西岸里南厝街43-1號
大專國小 電話：(08)832206#414
地址：屏東縣潮州港共和里和豐路42號
大專國小 電話：(08)8324526
地址：屏東縣潮州港東岸里大學路93號

屏東縣政府 109 年 3 月 製作

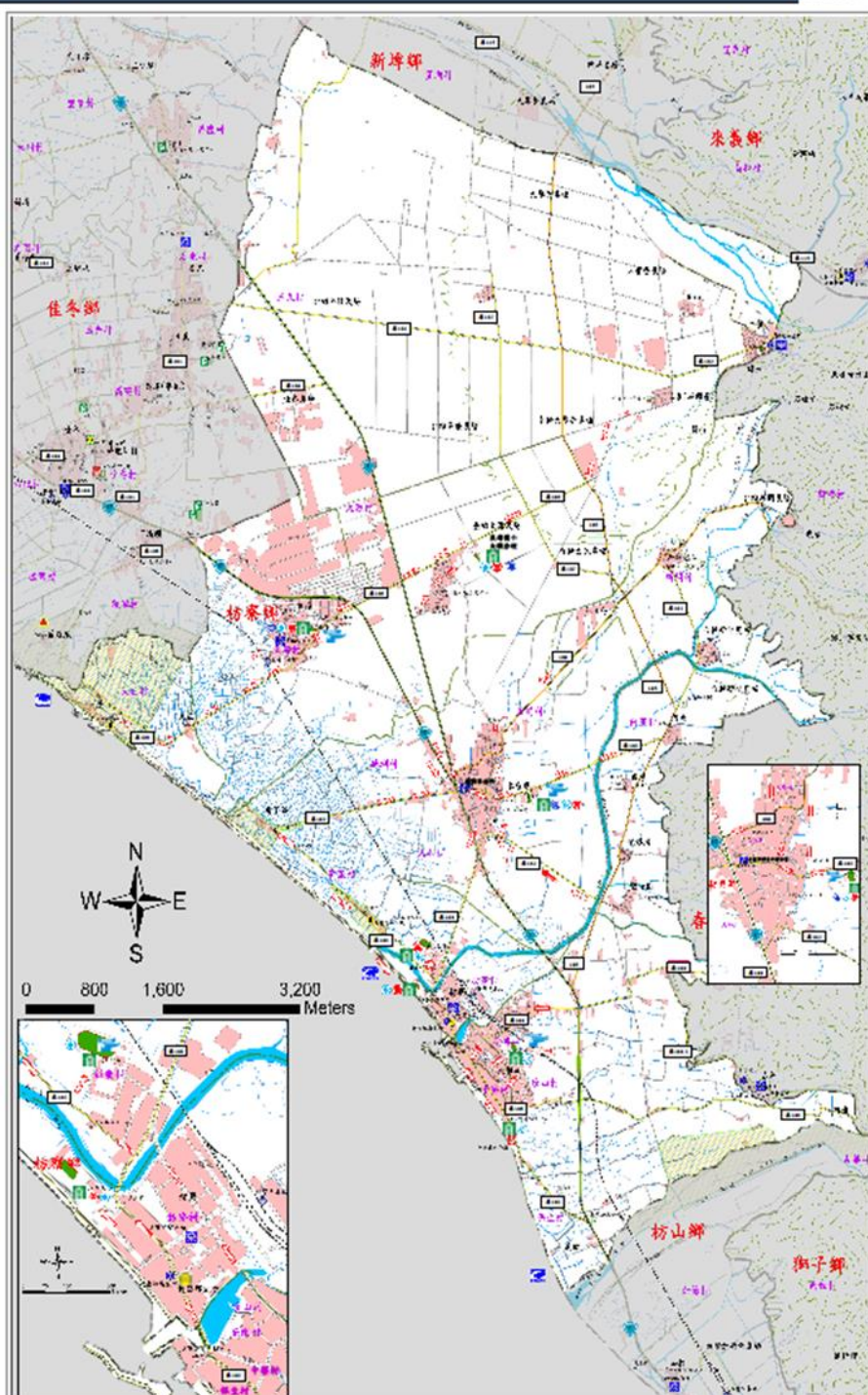


圖例		道路	行政區域界線、標示	標示、設施		災害標誌地點
圖例	省道	鄉(鎮)界線	適用地震災害	室外避難處所	藍	藍
	縣道	村(里)界線	適用地震災害	室內避難處所	水	救護器材放置點
	鄉道	疏散避難方向	警察局	指揮中心	黃	建物及聚落
水系	適用水災災害	適用水災災害	消防局	通訊設備放置點	水	淹水易致災區域
	適用海嘯災害	適用海嘯災害	物資儲備點	抽水站	海	海嘯危險區域

編號 PTH-1001316 (1/12,000) 枋寮鄉水災危險潛勢地區疏散避難圖



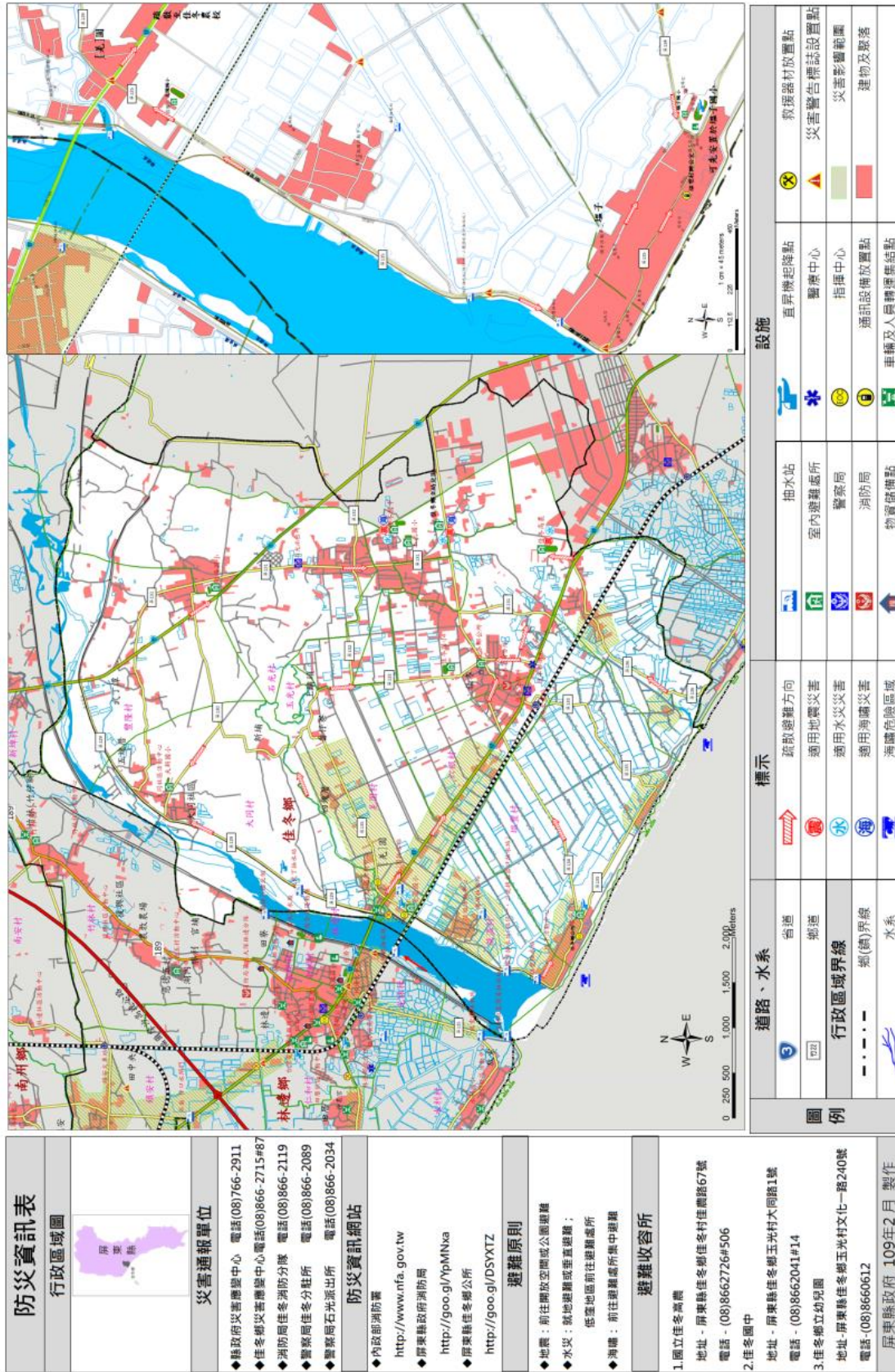
防災資訊表	
行政區域圖	
災害通報單位	
◆屏東縣政府災害應變中心	電話(08)766-2911
◆枋寮鄉災害應變中心	電話(08)878-3742
◆消防局枋寮消防分隊	電話(08)878-2012
◆警察局枋寮分局	電話(08)878-2004
◆警察局枋寮派出所	電話(08)878-2949
◆警察局東海派出所	電話(08)871-2920
◆警察局建興派出所	電話(08)871-2962
防災資訊網站	
◆內政部消防署	http://www.nfa.gov.tw
◆屏東縣政府消防局	http://www.pthg.gov.tw/planfbt/Default.aspx
◆屏東縣枋寮鄉公所	http://www.pthg.gov.tw/TownFto/Default.aspx
避難原則	
◆地震：前往開放空間或公園避難	
◆水災：就地避難或垂直避難；低窪地區前往避難處所	
◆海嘯：前往避難處所集中避難	
避難收容所	
◆老人文康活動中心 (適用水災)	地址-枋寮鄉保生村海邊路6號 電話-(08)8782012
◆枋寮高中 (適用水災、地震)	地址-枋寮鄉新聯村義民路3號 電話-(08)8782095
◆枋寮國小 (適用水災、地震)	地址-枋寮鄉枋寮村德興路197號 電話-(08)8782034
◆復興國小 (適用水災)	地址-枋寮鄉福山村復興路186號 電話-(08)8782096
◆建興國小 (適用水災、地震、海嘯)	地址-枋寮鄉人和村建興路39號 電話-(08) 8713562
◆東海國小 (適用水災、地震、海嘯)	地址-枋寮鄉東海村東海路486號 電話-(08)8712209
◆東海國小太源分校 (適用水災、地震、海嘯)	地址-枋寮鄉太源村太源路2-10號 電話-(08) 8711785
屏東縣政府 107年4月 製作	



圖例	道路	行政區域界線、標示	設備、標示
	省道	鄉(鎮)界線	室內避難處所
	縣道	村(里)界線	海嘯危險區域
	鄉道	適用地震災害	警察局
	水系	適用水災災害	消防局
	水系	適用海嘯災害	儲備物資點
			直升機起降點
			醫療中心
			指揮中心
			通訊設備放置點
			車輛及人員轉運集結點
			救護器材放置點
			疏散避難方向
			建築物與聚落
			淹水易致災區域

編號 PTH-1001321 (1/12,500)

屏東縣佳冬鄉防災地圖



防災資訊表	
行政區域圖	
災害通報單位	
◆縣政府災害應變中心 電話(08)766-2911	
◆佳冬鄉災害應變中心電話(08)866-2715#87	
◆消防局佳冬消防分隊 電話(08)866-2119	
◆警察局長佳冬分駐所 電話(08)866-2089	
◆警察局長石光派出所 電話(08)866-2034	
防災資訊網站	
◆內政部消防署 http://www.nfa.gov.tw	
◆屏東縣政府消防局 http://goo.gl/YpMNxa	
◆屏東縣佳冬鄉公所 http://goo.gl/DSYX7Z	
避難原則	
◆地震：前往開放空間或公園避難	
◆水災：就地避難或至高樓層； 低窪地區前往避難處所	
◆海嘯：前往避難處所海中避難	
避難收容所	
1.國立佳冬高農 地址 - 屏東縣佳冬鄉佳冬村佳龍路67號 電話 - (08)8662726#506	
2.佳冬國中 地址 - 屏東縣佳冬鄉玉光村大同路1號 電話 - (08)8662041#14	
3.佳冬鄉立幼兒園 地址 - 屏東縣佳冬鄉玉光村文化一路240號 電話 - (08)8660612	
屏東縣政府 109年2月 製作	

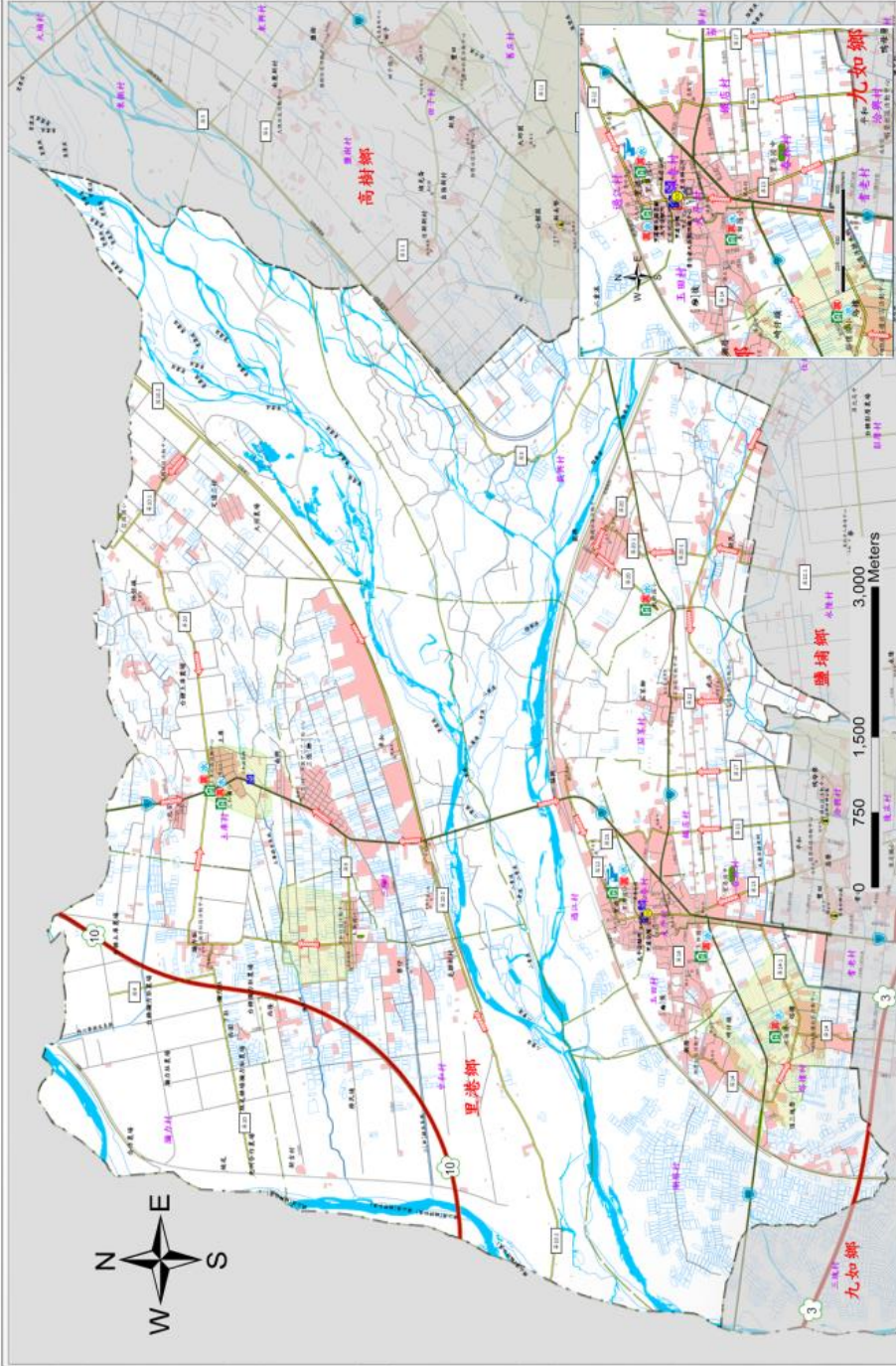
圖例	
道路、水系	標示
省道	疏散避難方向
鄉道	適用地震災害
行政區域界線	適用水災災害
鄉(鎮)界線	適用海嘯災害
水系	海嘯危險區域
設施	
抽水站	直昇機起降點
室內避難處所	醫療中心
警察局	指揮中心
消防局	通訊設備放置點
物資儲備點	車輛及人員轉運集結點
救援器材放置點	災害影響範圍
災害警告標誌設置點	建物及聚落

編號 PTH-1001309 (1/11,500)

屏東縣里港鄉防災地圖



防災資訊表	
行政區域圖	
災害通報單位	
◆屏東縣政府災害應變中心 電話(08)766-2911	
◆里港鄉災害應變中心 電話(08)775-3003	
◆消防局里港分隊 電話(08)775-2564	
◆警察分局公平駐所 電話(08)775-2034	
◆警察分局三和派出所 電話(08)773-1145	
防災資訊網站	
◆內政部消防署 http://www.mfa.gov.tw	
◆屏東縣政府消防局 http://pgo.gov/ccbvn	
◆屏東縣里港鄉公所 http://www.ping.gov.tw/Download/Default.aspx	
避難原則	
◆地震： 前往開放空間或公園避難	
◆水災： 就地避難或至高處避：低窪地區前往避難處所	
避難收容所	
1.里港國小 (適用於地震、水災) 電話 - 08-7752161 地址 - 屏東縣里港鄉江村路41號	
2.玉田國小 (適用於地震、水災) 電話 - 08-7752816 地址 - 屏東縣里港鄉玉田村八德路91號	
3.溪樓國小 (適用於地震、水災) 電話 - 08-7756625 地址 - 屏東縣里港鄉溪樓村溪樓路21-3號	
4.龍興國小 (適用於地震、水災) 電話 - 08-7752271 地址 - 屏東縣里港鄉龍興村龍興路1-3號	
5.三和國小 (適用於地震、水災) 電話 - 08-7731198 地址 - 屏東縣里港鄉土庫村土庫路111-3號	
6.土庫社區活動中心 (適用於地震、水災) 電話 - 08-7731156 地址 - 屏東縣里港鄉土庫村土庫路97-12號	
7.里港鄉立圖書館 (適用於地震、水災) 電話 - 08-7755754 地址 - 屏東縣里港鄉江村路43-1號	
屏東縣政府 109年4月 製作	



圖例	
道路、水系	行政區域界線、標示
① 國道	--- 鄉(鎮)界線
③ 省道	--- 村(里)界線
106 縣道	疏散避難方向
107 鄉道	適用地震災害
水系	適用水災災害
設施	
	室外避難處所
	室內避難處所
	警察局
	消防局
	物資儲備點
	直昇機起降點
	醫療中心
	指揮中心
	通訊設備放置點
	車輛及人員轉運集結點
	老人福利機構
	救援器材放置點
	魚塭
	建物及聚落
	海水易致災區域



防災資訊表

行政區域圖



災害通報單位

- ◆屏東縣政府災害應變中心
電話(08)766-2911
- ◆車城鄉災害應變中心
電話(08)882-1001、(08)882-3594
- ◆消防局車城消防分隊
電話(08)882-5840
- ◆警察局恆春分隊車城分駐所
電話(08)882-1152

防災資訊網站

- ◆內政部消防署
<http://www.nfa.gov.tw>
- ◆屏東縣政府消防局
<http://goo.gl/vCcBVN>
- ◆屏東縣車城鄉公所
<http://goo.gl/VFO3nfp>

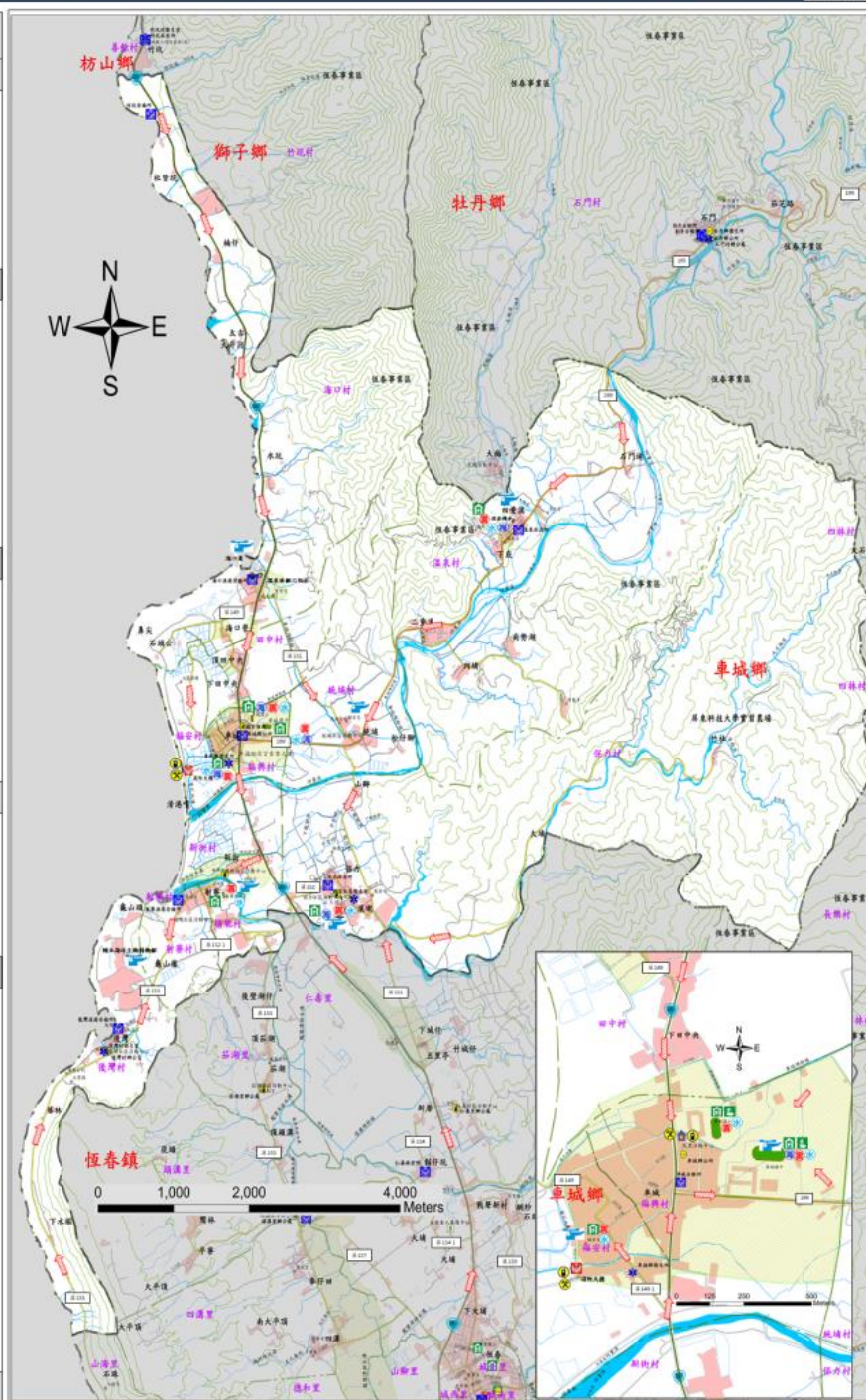
避難原則

- ◆地震：前往開放空間或公園避難
- ◆水災：就地避難或垂直避難：低窪地區前往避難處所
- ◆海嘯：前往避難處所集中避難

避難收容所

- ◆車城國小 電話：(08)8821006
地址-屏東縣車城鄉福興村中山路66號
- ◆車城國小溫泉分校 電話：(08)8821005
地址-屏東縣車城鄉溫泉村文化路23號
- ◆車城國小保力分校 電話：(08)8821009
地址-屏東縣車城鄉保力村保力路30號
- ◆車城國小射寮分校 電話：(08)8821010
地址-屏東縣車城鄉埔地村埔地路38號
- ◆車城國中 電話：(08)8821045
地址-屏東縣車城鄉福興村新興路42號
- ◆車城福安宮香客大樓 電話：(08)8821345
地址-屏東縣車城鄉福安村福安路5-1號

屏東縣政府 109年3月 製作



圖例	道路	行政區域界線、標示	設施、標示		
	省道	— · — · — 鄉(鎮)界線	室內避難處所	直升機起降點	救護器材放置點
	縣道	— · — · — 村(里)界線	海嘯危險區域	醫療中心	疏散避難方向
	鄉道	適用地震災害	警察局	指揮中心	建築物與墜落
	水系	適用水災災害	消防局	通訊設備放置點	淹水易致災區域
	水系	適用海嘯災害	儲備物資點	車輛及人員轉運集結點	

編號 PTH-1001314 (1/8,900)

屏東縣竹田鄉防災地圖



防災資訊表

行政區域圖



災害通報單位

- ◆屏東縣政府災害應變中心
電話(08)766-2911
- ◆竹田鄉災害應變中心
電話(08)771-1550#23
- ◆消防局竹田分隊
電話(08)771-0498
- ◆警察局竹田分駐所
電話(08)771-0734
- ◆警察局酒洲派出所
電話(08)789-2582
- ◆警察局西勢派出所
電話(08)779-2844

防災資訊網站

- ◆內政部消防署
<http://www.nfa.gov.tw>
- ◆屏東縣政府消防局
<http://goo.gl/cCcBVN>
- ◆屏東縣竹田鄉公所
<http://goo.gl/eKdBEF>

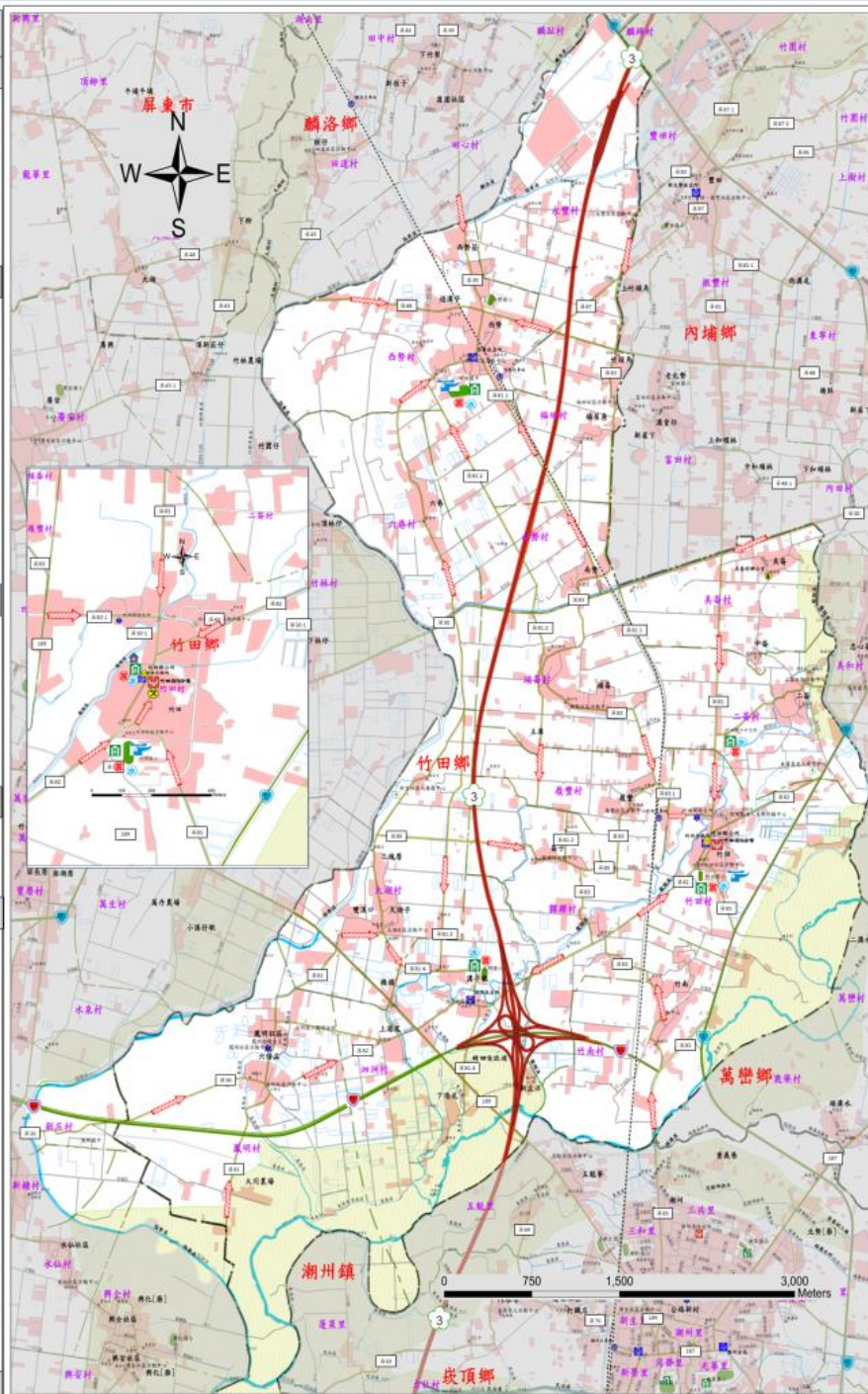
避難原則

- ◆地震：前往開放空間或公園避難
- ◆水災：就地避難或垂直避難；低窪地區前往避難處所

避難收容所

- ◆竹田鄉公所(適用於地震、水災)
地址-屏東縣竹田鄉竹田村中正路123號
電話-(08) 7711550#21
- ◆竹田鄉立幼兒園(適用於地震、水災)
地址-屏東縣竹田鄉美崙村龍南路 130號
電話-(08) 7791130
- ◆竹田國小(適用於地震、水災)
地址-屏東縣竹田鄉竹田村公正路35號
電話-(08)7710834
- ◆大明國小(適用於地震、水災)
地址-屏東縣竹田鄉酒洲村洲中路40號
電話-(08) 7887780
- ◆竹田國中(適用於地震、水災)
地址-竹田鄉西勢村龍南路26號
電話-09-7792024

屏東縣政府 109年4月 製作



圖例	道路、水系	行政區域界線、標示	設施、標示		
	國道	鄉(鎮)界線	疏散避難方向	直升機起降點	救援器材放置點
	快速道路	村(里)界線	室內避難處所	醫療中心	淹水易致災區域
	省道	適用地震災害	警察局	指揮中心	魚塭
	縣道	適用水災災害	消防局	通訊設備放置點	建築物與聚落
	鄉道	水系	儲備物資點	車輛及人員轉運集結點	

編號 PTH-1001313 (1/16,000)

屏東縣內埔鄉防災地圖



防災資訊表

行政區域圖



災害通報單位

- ◆屏東縣政府災害應變中心 電話(08)766-2911
- ◆內埔鄉災害應變中心 電話(08)778-2122
- ◆消防局內埔消防分隊 電話(08)779-2184
- ◆消防局龍泉消防分隊 電話(08)770-5079
- ◆警察局內埔分局 電話(08)779-6801
- ◆警察局新北勢派出所 電話(08)779-2804
- ◆警察局龍泉派出所 電話(08)770-1744

防災資訊網站

- ◆內政部消防署 <http://www.nfa.gov.tw>
- ◆屏東縣政府消防局 <http://goo.gl/cC6BVN>
- ◆屏東縣內埔鄉公所 <http://www.neipu.gov.tw/Default.aspx>

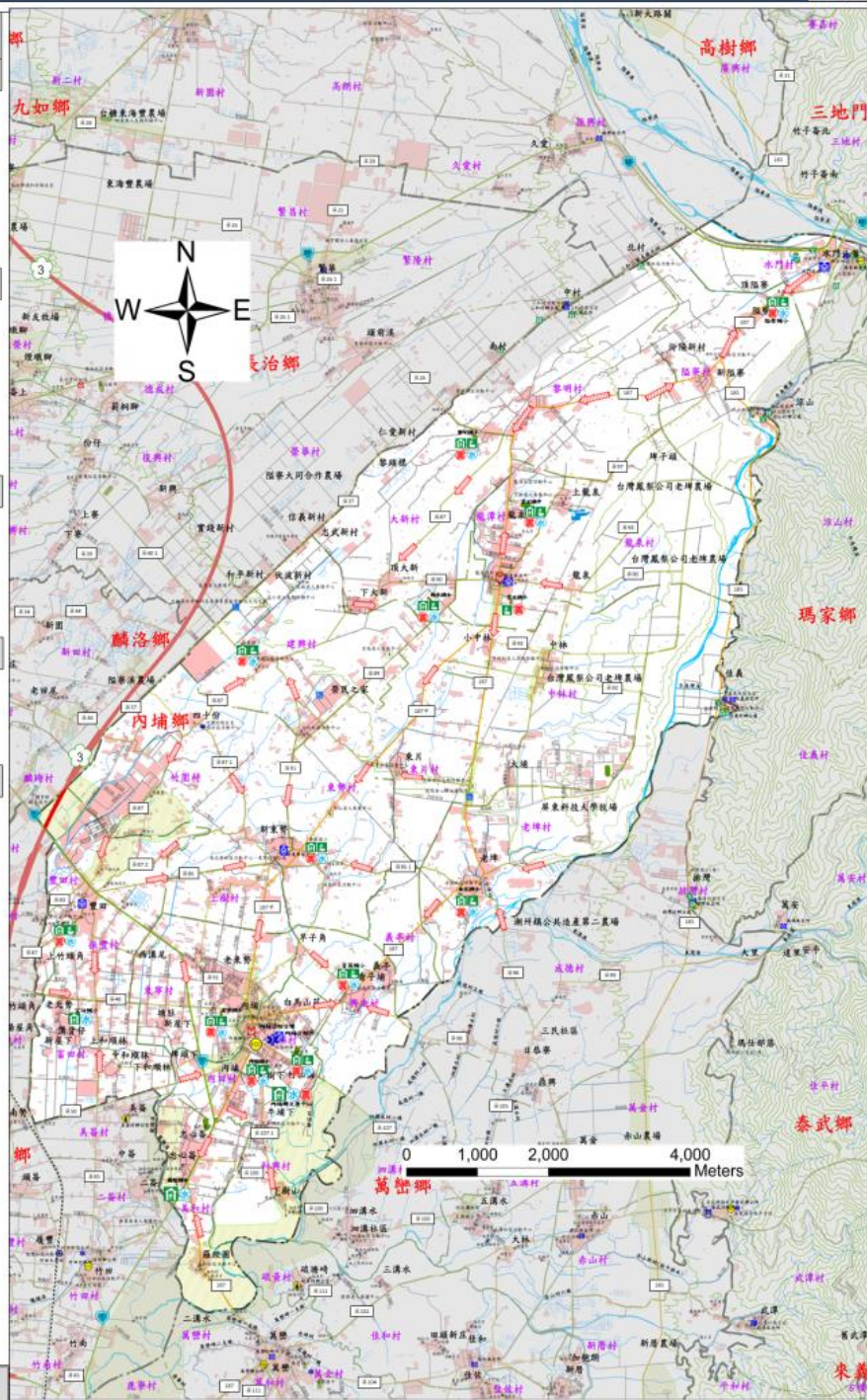
避難原則

- ◆水災：
就地避難或垂直避難；低窪地區前往避難處所
- ◆地震：
前往開放空間或公園避難

避難收容所

- ◆內埔鄉文康中心 電話-(08)7781184
地址-屏東縣內埔鄉內埔村文化路183號
- ◆僑智國小 電話-(08)7792544
地址-屏東縣內埔鄉美和村學人路55號
- ◆崇文國小 電話-(08)7701004
地址-屏東縣內埔鄉龍泉村原路6號
- ◆新生國小 電話-(08)7708211
地址-屏東縣內埔鄉大新村大新路109號
- ◆黎明國小 電話-(08)7701200
地址-屏東縣內埔鄉黎明村西溪路177號
- ◆隆安國小 電話-(08)7791036
地址-屏東縣內埔鄉隆安村清涼路二段238號
- ◆泰安國小 電話-(08)7783031
地址-屏東縣內埔鄉老埤村壽比路116號
- ◆富田國小 電話-(08)7791034
地址-屏東縣內埔鄉富田村里仁路202號
- ◆東寧國小 電話-(08)7785563
地址-屏東縣內埔鄉內田村自強路85號
- ◆育英國小 電話-(08)7793004
地址-屏東縣內埔鄉南村育文路73號
- ◆內埔國中 電話-(08)7792013
地址-屏東縣內埔鄉內埔村文化路262號
- ◆崇文國中 電話-(08)7701864
地址-屏東縣內埔鄉龍潭村昭勝路438號
- ◆內埔國小 電話-(08)7792055
地址-屏東縣內埔鄉內埔村廣濟路2號
- ◆隆華國小 電話-(08)7701104
地址-屏東縣內埔鄉建興村建興路216號
- ◆東勢國小 電話-(08)7792449
地址-屏東縣內埔鄉東勢村大同路三段20號
- ◆豐田國小 電話-(08)7792445
地址-屏東縣內埔鄉豐田村新中路49號

屏東縣政府 109年 4月 製作



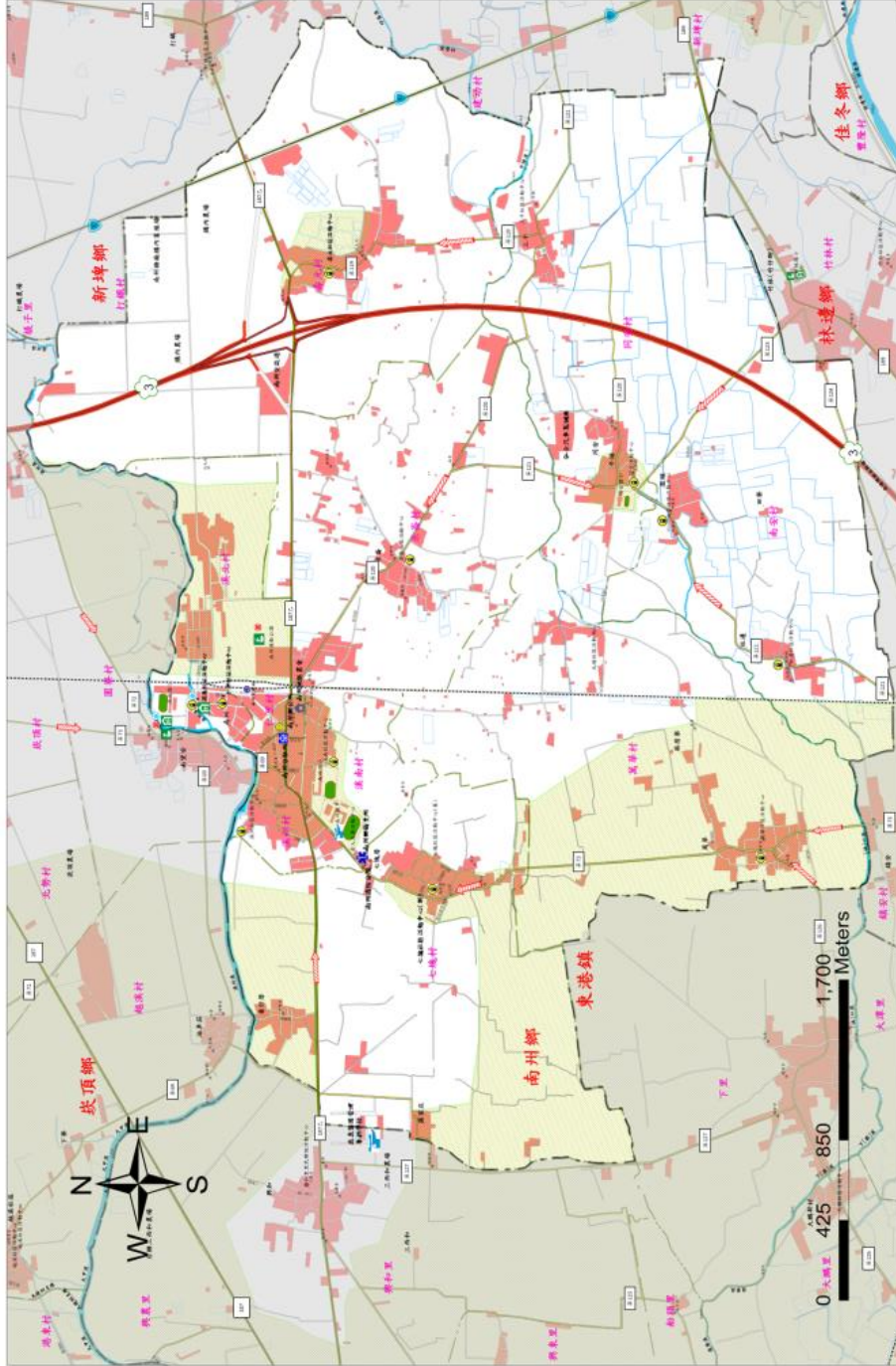
圖例	道路、水系	行政區域界線、標示	設施			
	省道	鄉(鎮)界線	室外避難處所	直升機起降點	身心障礙福利機構	
	縣道	村(里)界線	室內避難處所	醫療中心	老人福利機構	
	鄉道	疏散避難方向	警察局	指揮中心	取水點	
	其他道路	適用地震災害	消防局	通訊設備放置點	建築物與聚落	
	水系	適用水災災害	儲備物資點	救援器材放置點	淹水易致災區域	

編號 PTH-1001320 (1/9,500)

屏東縣南州鄉防災地圖



防災資訊表	
行政區域圖	
災害通報單位	
◆屏東縣政府災害應變中心 電話(08)766-2911	
◆南州鄉災害應變中心 電話(08)864-2196	
◆消防局南州分署 電話(08)864-2297	
◆警政局南州分駐所 電話(08)864-2047	
防災資訊網站	
◆內政部消防署 http://www.nfa.gov.tw	
◆屏東縣政府消防局 http://www.phfg.gov.tw/plantfy/Default.aspx	
◆屏東縣南州鄉公所 http://www.phhg.gov.tw/nanchouze/Default.aspx	
避難原則	
◆火災： 就地避難或直避難：低窪地區前往避難處所	
◆地震： 前往開放空間或公園避難	
避難收容所	
1.臺北社區活動中心 (適用於水災、地震) 地址：屏東縣南州鄉臺北村仁里路93號 電話：(08)8641070	
2.臺北國小 (適用於水災、地震) 地址：屏東縣南州鄉臺北村仁里路102號 電話：08-8642081	
3.南州鄉運動公園 (適用於地震) 地址：屏東縣南州鄉南州路160號 電話：08-8642196	



圖例		道路及水系		行政區域界線、標示		設施	
國道	1	鄉(鎮)界線	--- --	室外避難處所	綠屋	直昇機起降點	老人福利機構
省道	3	村(里)界線	--- · ·	室內避難處所	綠屋	醫療中心	取水點
縣道	104	疏散避難方向	紅色箭頭	警察局	藍屋	指揮中心	淹水易致災區域
鄉道	107	適用地震災害	紅色圓圈	消防局	紅屋	通訊設備放置點	建物及聚落
水系	藍色線條	適用水災災害	藍色水波	物資儲備點	藍屋	車輛及人員轉運集結點	救護器材放置點

附錄 8、屏東縣(市)轄內水災避難據點位置表

資料更新時間：110.04.10

鄉鎮市	避難所名稱	地址	聯絡人	聯絡電話	收容人數
屏東市	國立屏東女中	屏東市興樂里仁愛路 94 號	狄君馥		2769
	國立屏東高中	屏東市勝利里忠孝路 231 號	狄君馥		2470
	屏東市仁愛國小	屏東市興樂里仁愛路 98 號	狄君馥		2116
	屏東市信義國小	屏東市北勢里信義路 262 號	狄君馥		965
	屏東市公館國小	屏東市龍華里公華街 182 號	狄君馥		295
	屏東市前進國小	屏東市前進里建國路 405 巷 100 弄 39 號	狄君馥		1160
	屏東市勝利國小	屏東市勝利里蘭州街 2 號	狄君馥		1945
	屏東市唐榮國小	屏東市崇禮里中山路 41 號	狄君馥		396
	屏東市大同國小	屏東市安鎮里建國路 202 號	狄君馥		1567
	屏東市崇蘭國小	屏東市崇蘭里廣東路 1259 號	狄君馥		1482
	屏東市建國國小	屏東市萬年里建興路 36 號	狄君馥		593
	屏東市復興國小	屏東市永安里復興路 376 號	狄君馥		1333
	屏東市忠孝國小	屏東市大連里建豐路 204 號	狄君馥		670
	屏東市民生國小	屏東市瑞光里安心四橫巷 139-1 號	狄君馥		265
	屏東市民和國小	屏東市橋北里自立路 213 號	狄君馥		1280
	屏東市海豐國小	屏東市三山里海豐街 3 號	狄君馥		655
	屏東市瑞光國小	屏東市大連里興豐路 86 號	狄君馥		1197
	屏東市鶴聲國小	屏東市厚生里建國路 121 號	狄君馥		1411
	屏東市和平國小	屏東市中正里華正路 80 號	狄君馥		245
	屏東縣立中正國中	屏東市豐田里民學路 2 號	狄君馥		1446
	屏東縣立公正國中	屏東市公館里公興路 11 號	狄君馥		3533
	屏東縣立大同高中	屏東市潭墘里和平路 429 號	狄君馥		1380
	屏東縣立明正國中	屏東市溝美里大連路 70 號	狄君馥		1060
	屏東縣立至正國中	屏東市北興里公裕街 300 號	狄君馥		3334
	屏東縣立鶴聲國中	屏東市清溪里大武路 225 號	狄君馥		1925
	屏東市公所	屏東市義勇里台糖街 61 號	狄君馥		439
	屏東市千禧公園	屏東市豐榮里自由、大連、廣東、勝利東路廂內	狄君馥		6750
	屏東市廣興公園	屏東市廣興里監理站對面	狄君馥		2935
	國立屏東高級工業職業學校	屏東市崇武里建國路 25 號	狄君馥		2800
三地門鄉	三地門鄉立體育館	三地門鄉三地村行政街 11 號	陳順歸		150
	德文村辦公處含活動中心	三地門鄉德文村德文巷 9 號	李振任		40
	大社村辦公處含活動中心	三地門鄉大社村和平路 2 段 35 號	邱燕華		70

鄉鎮市	避難所名稱	地址	聯絡人	聯絡電話	收容人數
	賽嘉村辦公處含活動中心	三地門鄉賽嘉村賽嘉巷 1 號	鍾仁智		35
	口社村辦公處含活動中心	三地門鄉口社村信義巷 1 號	王承光		100
	馬兒村辦公處含活動中心	三地門鄉馬兒村馬兒巷 6 鄰 43 號	林慶鴻		50
	安坡村辦公處含活動中心	三地門鄉安坡村高山巷 1-2 號	侯虎雄		50
	青山村辦公處含活動中心	三地門鄉青山村民族巷 5 鄰 21 號	董清吉		40
	青葉村辦公處含活動中心	三地門鄉青葉村光復巷 73-3 號	潘元明		60
	地磨兒國小德文分校	三地門鄉德文村德文巷 4 號	林文震		30
	青葉國小	三地門鄉青葉村光復巷 1-2 號	高金玉		120
	青山國小	三地門鄉青山村民族巷 9 號	賴立誠		120
	口社國小	三地門鄉口社村信義巷 65 號	石雅竹		120
	賽嘉國小	三地門鄉賽嘉村賽嘉巷 2 號	潘生貴		120
	地磨兒國小	三地門鄉三地村行政街 9 號	陳順歸		200
瑪家鄉	排灣社區活動中心	瑪家鄉排灣村 5 鄰 58 號	柳義蓁		148
	涼山社區活動中心	瑪家鄉涼山村 2 鄰 22-2 號	柳義蓁		158
	北葉社區活動中心	瑪家鄉北葉村風景巷 1-8 號	柳義蓁		443
	佳義天主堂	瑪家鄉佳義村泰平巷 57 號	柳義蓁		200
	瑪家社區活動中心	瑪家鄉瑪家村瑪卡札亞街 1 號	柳義蓁		150
	美園社區活動中心	瑪家鄉三和村美園 4-10 號	柳義蓁		150
	中村基督長老教會	瑪家鄉三和村三和巷 32 號	柳義蓁		200
	瑪家國中	瑪家鄉三和村三和巷 16 號	柳義蓁		100
	北葉國小體育館	瑪家鄉北葉村 1 鄰風景 1-22 號	柳義蓁		320
	佳義社區活動中心	瑪家鄉佳義村泰平巷 11 號	柳義蓁		200
	佳義基督長老教會教育館	瑪家鄉佳義村 8 鄰泰平巷 77-3 號	柳義蓁		100
內埔鄉	崇文國中	內埔鄉龍潭村昭勝路 438 號	王騏成		120
	內埔國小	內埔鄉內埔村廣濟路 2 號	林志財		120
	內埔鄉文康中心	內埔鄉內埔村文化路 183 號	黃聖玉		120
	僑智國小	內埔鄉美和村海平路 1 號	黃聖玉		120
	崇文國小	內埔鄉龍泉村原勝路 6 號	王騏成		120
	新生國小	內埔鄉大新村大新路 109 號	吳仲山		120
	黎明國小	內埔鄉黎明村西淇路 177 號	吳仲山		80
	隘寮國小	內埔鄉隘寮村清涼路二段 238 號	吳仲山		120

鄉鎮市	避難所名稱	地址	聯絡人	聯絡電話	收容人數
	泰安國小	內埔鄉老埤村壽比路 116 號	洪敏惠		120
	富田國小	內埔鄉富田村里仁路 202 號	吳仲山		120
	豐田國小	內埔鄉新中路 49 號	吳仲山		813
	東寧國小	內埔鄉內田村自強路 85 號	賴寧輝		120
	東寧國小育英分校	內埔鄉興南村育文路 73 號	吳仲山		120
	內埔國中	內埔鄉內埔村文化路 262 號	陳政仁		120
	東勢國小	內埔鄉大同路三段 20 號	洪敏惠		245
	榮華國小	內埔鄉建興路 216 號	吳仲山		1448
萬丹鄉	萬丹鄉老人文康	萬丹鄉社皮村大昌路 495 號	陳麗卿		120
	萬丹鄉行政中心	萬丹鄉萬後村和平西路 155 號	黃仲豪		90
	萬丹鄉立圖書館	萬丹鄉萬後村和平西路 157 號	黃仲豪		30
	萬丹鄉四維國小	萬丹鄉四維村四維東路 567 號	李文生		330
	萬丹鄉萬丹國中	萬丹鄉四維村萬丹路二段 5 號	林燕煌		1000
	萬丹鄉萬丹國小	萬丹鄉寶厝村萬新路 1497 號	黃仲豪		450
	萬丹鄉廣安國小	萬丹鄉廣安村廣志街 8 巷 15 號	黃仲豪		380
	萬丹鄉社皮國小	萬丹鄉社口村社皮路二段 550 號	陳現義		350
	厦北社區活動中心	萬丹鄉厦北村普安路 2 號	黃仲豪		60
	水仙社區活動中心	萬丹鄉水仙村大勇路 105 號	黃仲豪		80
九如鄉	九如鄉公所禮堂	九如鄉東寧村九如路二段 416 號	黃明麗		100
	九如鄉圖書館	九如鄉東寧村九如路二段 264 號	黃明麗		100
	九如鄉九如國民小學	九如鄉九清村九如路二段 3-1 號	黃明麗		629
里港鄉	里港國小	里港鄉過江村過江路 41 號	何啟州		1500
	玉田國小	里港鄉玉田村八德路 91 號	何啟州		1800
	塔樓國小	里港鄉塔樓村塔樓路 21 之 3 號	何啟州		320
	載興國小	里港鄉載興村載興路 1 之 3 號	何啟州		1000
	三和國小	里港鄉土庫村土庫路 111 之 3 號	何啟州		300
	土庫社區活動中心	里港鄉土庫村土庫路 97 之 12 號	陳武盛		300
	里港鄉立圖書館	里港鄉過江村過江路 43 之 1 號	陳世宗		200
高樹鄉	新豐國民小學	高樹鄉新豐村泰和路 26 號	林慧宜林炳華		208

鄉鎮市	避難所名稱	地址	聯絡人	聯絡電話	收容人數
	舊寮國民小學	高樹鄉舊寮村長美路 42 號	林慧宜林炳華		180
	高泰國民中學	高樹鄉泰山村產業路 225 號	林慧宜林炳華		185
	高樹國民小學	高樹鄉高樹村華光路 32 號	林慧宜林炳華		75
鹽埔鄉	鄉立幼兒園	鹽埔鄉鹽北村勝利路 189 號	郝束予		250
	屏東縣鹽埔鄉鹽埔國中	鹽埔鄉鹽南村勝利路 30 號	郝束予		600
	新園國小	鹽埔鄉新二村維新路 67 號	郝束予		400
	彭厝國小	鹽埔鄉洛陽村七份路 21 號	郝束予		280
長治鄉	長興國小	長治鄉新潭村潭頭路 50 號	鄧正明		200
	德協國小	長治鄉德協村中興路 551 號	鄧正明		200
	繁華國小	長治鄉繁華村水源路 96 號	鄧正明		200
	長治國中	長治鄉德協村中興路 578 號	鄧正明		200
麟洛鄉	麟洛鄉麟洛國小	麟洛鄉麟趾村中華路 86 號	曾崇豪		150
	屏東縣立麟洛國中	麟洛鄉麟蹄村中山路 2 號	曾崇豪		150
	麟洛鄉立圖書館	麟洛鄉麟蹄村中山路 158 號	曾崇豪		30
	屏東縣麟洛鄉公所	麟洛鄉麟蹄村中山路 158 號	曾崇豪		50
竹田鄉	竹田國小	竹田鄉竹田村公正路 35 號	陳柏成		400
	竹田鄉立幼兒園	竹田鄉美崙村龍崗路 130 號	宋秋菊		200
	大明國小	竹田鄉泗洲村洲中路 40 號	陳志清		300
	竹田鄉公所	竹田鄉竹田村中正路 123 號	賴正仁		150
	竹田國中	竹田鄉西勢村龍南路 26 號	陳英貴		400
潮州鎮	潮州國中	潮州鎮三共里文化路 66 號	楊惠萍		250
	光春國中	潮州鎮光春里光春路 290 號	楊惠萍		600
	潮州國小	潮州鎮同榮里育英路 31 號	陳育彬		285
	光華國小	潮州鎮光華里南進路 2 號	祝玉麟		360
	光春國小	潮州鎮光春里志成路 201 號	祝玉麟		63
	潮南國小	潮州鎮興美里興美路 24 號	劉祐彰		300
	潮昇國小	潮州鎮三共里北門路 25 號	陳育彬		4000
	潮和國小	潮州鎮三和里華嚴街 1 號	楊琇茹		630
	四林國小	潮州鎮泗林里開元路 2 巷 1 號	楊琇茹		120
	鎮立幼兒園	潮州鎮三星里三星路 39-2 號	陳秋碧		150
來義鄉	新來義多功能活動中心	來義鄉義林村來新路 21 號	陳世凱		500
	古樓國小	來義鄉古樓村育英路 2 弄	陳世凱		200
	丹林活動中心	來義鄉丹林村丹林路 25-1 號	陳世凱		50
	文樂活動中心	來義鄉文樂村新樂路 1 號	陳世凱		50
	望嘉警察派出所	來義鄉望嘉村 114-1 號	陳世凱		100
	來義鄉文物館	來義鄉南和村 19 鄰 289 號	陳世凱		100
	南和國小	來義鄉南和村 5 號	陳世凱		200

鄉鎮市	避難所名稱	地址	聯絡人	聯絡電話	收容人數
泰武鄉	泰武國中	泰武鄉佳平村 5 鄰 120 號	袁紹華		500
	武潭村辦公處	泰武鄉武潭村潭中巷 83 號	袁紹華		150
	萬安村辦公處	泰武鄉萬安村萬安 3 號	袁紹華		100
	佳興村辦公處	泰武鄉佳興村 28 號	袁紹華		100
	平和村辦公處	泰武鄉平和村太和巷 17 號	袁紹華		100
	泰武活動中心	泰武鄉泰武村大武山一街 38 號	袁紹華		500
	佳平村辦公處	泰武鄉佳平村佳平巷 12 號	袁紹華		100
萬巒鄉	萬巒鄉公所展覽廳	萬巒鄉萬和村中正路 36 號	林惠萍		100
	志成佛寺	萬巒鄉鹿寮村永康路 31 號	林惠萍		200
	萬金天主教堂	萬巒鄉萬金村萬興路 24 號	林惠萍		250
	西方道堂	萬巒鄉新厝村富山路 1 號	林惠萍		300
	萬巒鄉立幼兒園泗溝分班	萬巒鄉泗溝村永平路 53-1 號	林惠萍		60
	佳佐國小中興分校	萬巒鄉新置村中興路 27 號	林惠萍		60
	萬巒國小	萬巒鄉萬全村褒忠路 28 號	林惠萍		100
	五溝國小	萬巒鄉五溝村西盛路 89 號	林惠萍		30
	佳佐國小	萬巒鄉佳和村佳興路 59 號	林惠萍		100
崁頂鄉	崁頂老人文康中心	崁頂鄉崁頂村興農路 29-12 號	王香庭		150
	崁頂國小	崁頂鄉崁頂村中正路 119 號	李榮哲		200
	力社國小	崁頂鄉力社村力社路 36 號	黃鳳珠		200
	南榮國中	崁頂鄉園寮村田寮路 1-15 號	張穎騰		200
新埤鄉	新埤國小	新埤鄉新埤村新華路 165 號	戴國華		450
	新埤鄉立幼兒園	新埤鄉箕湖村民眾路 103 號	戴國華		200
南州鄉	溪北社區活動中心	南州鄉溪北村仁里路 93 號	謝武璋		50
	溪北國小	南州鄉溪北村仁里路 102 號	謝武璋		95
	南州鄉運動公園	南州鄉溪北村勝利路 160 號	謝武璋		330
	溪北國小	南州鄉溪北村仁里路 102 號	謝武璋		300
林邊鄉	竹林國小	林邊鄉竹林中興路 122 號	鄭雅隆		100
	仁和國小	林邊鄉仁和中山路 417 號	鄭雅隆		200
	崎峰活動中心	林邊鄉崎峰成功路 600 號	鄭雅隆		200
東港鎮	東隆宮香客大樓	東港鎮東隆里東隆街 21-1 號	謝明璋		300

鄉鎮市	避難所名稱	地址	聯絡人	聯絡電話	收容人數
	東港高中	東港鎮船頭里船頭路 1 號	謝明璋		450
	東港國小	東港鎮興東里中正路一段 10 號	謝明璋		300
	東光國小	東港鎮興東里長春二路 15 號	謝明璋		150
	東興國小	東港鎮興東里興東路 43-1 號	謝明璋		345
	大潭國小	東港鎮大潭里大潭路 93 號	謝明璋		150
琉球鄉	琉球鄉公所	琉球鄉中福村行政路 12 號	林愛玲		25
	琉球國中	琉球鄉大福村中正路 158 號	許裕傑		200
	琉球國小	琉球鄉大福村中正路 293 號	許裕傑		180
	全德國小	琉球鄉杉福村復興路 97 號	許裕傑		180
	大福社區活動中心	琉球鄉大福村和平路 3 巷 14-1 號	許裕傑		25
	南福社區活動中心	琉球鄉南福村忠孝路 1-10 號	許裕傑		25
	中福社區活動中心	琉球鄉中福村三民路 7 巷 20 號	許裕傑		25
	上杉福社區活動中心	琉球鄉杉福村復興路 1 巷 1 之 8 號	許裕傑		25
佳冬鄉	佳冬高農	佳冬鄉佳冬村佳農街 67 號	鍾瑞園		239
	佳冬鄉立幼兒園	佳冬鄉玉光村文化一路 240 號	鍾瑞園		200
	佳冬國中	佳冬鄉玉光村大同路 1 號	鍾瑞園		300
新園鄉	新園鄉公所	新園鄉仙吉村仙吉路 148 號	許曜贊		30
	仙吉國小	新園鄉仙吉村仙吉路 91 號	許曜贊		100
	新園國中	新園鄉仙吉村仙吉路 111 號	許曜贊		300
	烏龍國小	新園鄉南龍村南興路 217 號	許曜贊		100
	瓦礫國小	新園鄉瓦礫村四環路 3 號	許曜贊		50
	鹽洲國小	新園鄉鹽埔村鹽洲路 379 號	許曜贊		50
	港西國小	新園鄉港西村中和路 101 號	許曜贊		30
	新園國小	新園鄉新園村媽祖路 49 號	許曜贊		100
枋寮鄉	枋寮高中	枋寮鄉新龍村義民路 3 號	林文雯		680
	枋寮國小	枋寮鄉枋寮村德興路 197 號	鄭慧華		77

鄉鎮市	避難所名稱	地址	聯絡人	聯絡電話	收容人數
	僑德國小	枋寮鄉隆山村僑德路 186 號	陳郁程		191
	建興國小	枋寮鄉人和村建興路 39 號	蔡有福		571
	東海國小	枋寮鄉東海村東海路 486 號	林佳佑		97
枋山鄉	加祿國民小學	枋山鄉加祿村會社 28 號	陳德宗		55
	楓港老人文康中心	枋山鄉楓港村舊庄 1-2 號	鄭美紋		80
	楓港國民小學	枋山鄉善餘村光復 24 號	王紹喬		90
	枋山鄉公所	枋山鄉枋山村枋山路 82 號	徐芷苒		50
春日鄉	春日社區活動中心	春日鄉春日村春日路 13 號	王秀蘭		50
	古華社區活動中心	春日鄉古華村古華路 6 鄰 2 巷 46 號	王秀蘭		100
	士文聚會所	春日鄉士文村 4 鄰士文路 64-2 號	王秀蘭		50
	春日鄉立七佳老人文康中心	春日鄉七佳村 9 鄰自強 1 路 18 號	王秀蘭		120
	春日國民小學	春日鄉春日村春日路 314 號	王秀蘭		700
	古華國民小學	春日鄉古華村 3 巷 63 號	王秀蘭		400
	古華國民小學-士文分校	春日鄉士文村 65 號	王秀蘭		210
	力里國民小學	春日鄉七佳村自強 1 路 92 號	王秀蘭		700
獅子鄉	內文活動中心	獅子鄉內文村 3 鄰 26 號	柳曉帆		40
	草埔活動中心	獅子鄉草埔村 6 鄰 64 號	柳曉帆		40
	丹路國小	獅子鄉丹路村丹路一巷 39 號	王月萍		50
	楓林國小	獅子鄉楓林村楓林二巷 22 之 2 號	李利亞		50
	竹坑活動中心	獅子鄉竹坑村竹坑一巷 1 鄰 8 號	王月萍		40
	獅子活動中心	獅子鄉獅子村 3 鄰 35 號	李利亞		40
	內獅國小	獅子鄉內獅村 1 號	盧志華		50
	獅子鄉立綜合體育館	獅子鄉楓林村舊庄 280 號	李志杰		100
車城鄉	屏東縣立車城國小	車城鄉福興村中山路 66 號	許哲維		149
	屏東縣立車城國小溫泉分校	車城鄉溫泉村文化路 23 號	許哲維		37
	屏東縣立車城國小射寮分校	車城鄉埔墘村埔墘路 38 號	許哲維		37
	屏東縣立車城國中	車城鄉福興村新興路 42 號	許哲維		209
	車城福安宮香客大樓	車城鄉福安村福安路 5 之 1 號	許哲維		59

鄉鎮市	避難所名稱	地址	聯絡人	聯絡電話	收容人數
牡丹鄉	石門村辦公處	牡丹鄉石門村石門路 18 號	蔡志明		100
	牡丹國小	牡丹鄉牡丹村牡丹路 93 號	蔡志明		350
	東源村辦公處	牡丹鄉東源村東源路 6 號	蔡志明		250
	旭海村辦公處	牡丹鄉旭海村旭海路 93-1 號	蔡志明		250
	高士國小	牡丹鄉高士村高士路 29 號	蔡志明		350
	高士國小牡丹分校	牡丹鄉四林村四林路 80 號	蔡志明		350
恆春鎮	恆春國小收容所	恆春鎮城北里北門路 39 巷 26 號	尤少伶		217
	恆春國中收容所	恆春鎮城南里文化路 79 號	尤少伶		205
	恆春鎮公所	恆春鎮城南里天文路 1 號	尤少伶		200
滿州鄉	里德社區活動中心	滿州鄉里德村山頂路 57 號隔壁	朱俞榮		30
	永靖社區活動中心	滿州鄉永靖村庄內路 33 巷 8-1 號	朱俞榮		30
	港口社區活動中心	滿州鄉港口村港口路 42 號	朱俞榮		50
	響林活動中心	滿州鄉响林村福德路 64 巷 3 號	朱俞榮		50
	九棚永久屋大愛基地活動中心	滿州鄉九棚村九棚路大愛巷 6 號	朱俞榮		100
	港仔活動中心	滿州鄉港仔村港仔路 67 號	朱俞榮		50
	長樂國小	滿州鄉長樂村大公路 35 號	朱俞榮		250
	屏東縣滿州鄉公所	滿州鄉滿州村中山路 43 號	朱俞榮		30
	屏東縣滿州鄉圖書館	滿州鄉滿州村中山路 152 號	朱俞榮		100
	滿州國民中學	滿州鄉滿州村文化路 32 號	朱俞榮		100
	滿州國民小學	滿州鄉滿州村中山路 39 號	朱俞榮		100
	永港國民小學	滿州鄉永靖村新庄路 25 號	朱俞榮		100

備註：

1. 資料依據係屏東縣社會處所公布的屏東縣因應天然災害避難收容場所一覽表，資料擷取時間 108 年 3 月 31 日，
<https://www.pthg.gov.tw/planjdp/cp.aspx?n=45CFDAA3892507DA>
2. 此資料僅供防救災應用，並注意個人資料保護

附錄 9、鄉(鎮、市、區)「水災危險潛勢地區保全計畫」參考範本格式

○○鄉(鎮、市、區)「水災危險潛勢地區保全計畫」

一、目的

為充分掌握轄內水災危險潛勢地區，及其保全住戶、保全對象，俾於颱風豪雨期間，及時有效疏散撤離保全對象（居民）至安全避難處所，以保障居民生命財產安全。

二、轄內水災危險潛勢地區及保全對象

(本項所列之表、圖為保全計畫最重要部分，一定要建立)

本鄉(鎮、市、區)參考屏東縣淹水潛勢圖、歷年調查容易淹水地點（村里）及有實際執行水災疏散撤離之區域，列為水災危險潛勢地區。

依據水災危險潛勢地區、保全對象、避難處所及疏散撤離緊急通報人(村里長)等資料，製作成「水災危險潛勢地區保全計畫表」(如附表一)，並依保全計畫表所列各水災危險地點製作疏散避難地圖(如附圖一至○)。

同時建立轄內或蒐集鄰近避難收容所資訊(如附表二)及建立保全對象清冊(包括弱勢族群或護理之家)(如附表三)。

三、疏散避難人員編組與分工

【由各鄉鎮市區依現行規定或實務運作，簡要說明編組與分工(如附表○)。如依○○鄉災害應變中心作業要點(如附錄○)】

四、疏散撤離作業程序

【由各鄉鎮市區依現行規定或實務運作，簡要說明疏散撤離作業流程，包括撤離如何決策、命令下達、如何通知撤離民眾、如何執行、收容所開設、回報等。如依○○鄉○○作業規定(如附錄○)】

五、其他事項

【未納入前四項之事項，可分條列說明】

附錄 9 - 附表 1、○鄉(鎮、市、區)水災危險潛勢地區保全計畫表

水災危險潛勢地區（鄉鎮市區-村	保全戶	保全人數	避難處所	避難所地址	避難所聯絡人	聯絡電話	<u>村里長</u> (撤離通報)	聯絡電話
<u>本表內容製作如各欄位說明</u> *潛勢地區必須填註 <u>鄉鎮市區</u> 及 <u>村里</u> ，如屬局部地點或道路亦應註明所屬 <u>村里</u> 。 *潛勢地區必須配合疏散避難地圖，如水災	填寫戶數	填寫人數 *僅填寫人數，另必須詳細造冊（包含弱勢族群或護理之家等）。 *上述保	填寫避難處所	填寫避難處所地址	填寫避難所管理人員姓名	填寫避難所管理人員行動電話或急難時可聯繫之電話	<u>村里長姓名</u> *村里長為通知疏散撤離負責人，係執行職務必要範圍(個資應列)	<u>村里長電話</u> *辦公室電話或行動電話
××鎮六安里	150	520	○○國山				黃○○	06-xxxxxx
××鎮建南里	100	400	○○國山				莊○○	0933××xxxx
××鎮忠仁里			○香客大樓				王○○	
××鎮子龍里			○○國山				黃○○	
××鎮頂部里			○活動中心				林○○	

附錄 9 - 附表 2、○鄉(鎮、市、區)轄內或鄰近避難收容所一覽表

(格式可修正或依現行格式)

鄉鎮市	避難所名稱	地址	聯絡人	聯絡電話	收容人數

附錄 9 - 附表 3、○鄉(鎮、市、區)水災危險潛勢地區保全對象清冊

(必列，中央災害訪評查核重點，惟須注意個資保護)

(依現行格式製作)

附錄 9 - 附表○、○○○○○○○

附錄 9 - 附圖 1、○○鄉(鎮、市、區)○○村里水災疏散避難地圖



附錄 9 - 附圖 2、○○鄉(鎮、市、區)※※村里水災疏散避難地圖

附錄 9 - 附圖 3、○○鄉(鎮、市、區)* *村里水災疏散避難地圖

附錄 9 - 附圖 ○、各級政府災時對疏散撤離之作業分工事項表(必列)

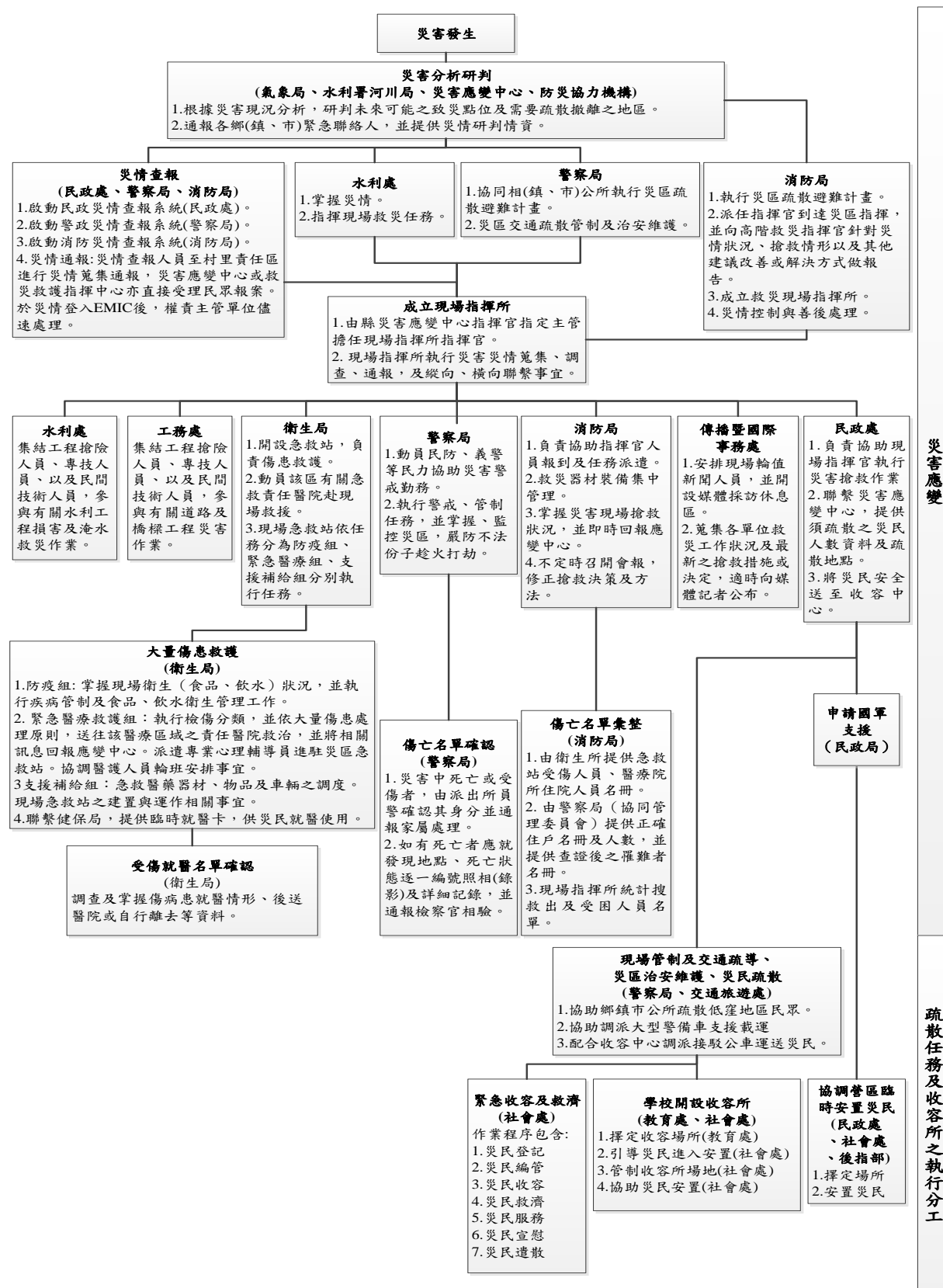
(行政院秘書處 99 年 8 月 16 日院臺忠字第 0990102203 號函)

單位 執行內容	中央政府	縣(市) 政府	鄉(鎮、 市)公所	村里	備註
1.提供地方警戒資訊	◎ (給縣市)	○ (給鄉鎮)	○ (給村里)		含公路通阻與封橋封路資訊
2.劃定管制區	△ (協助縣市)	◎ (負責劃定)	○ (協助縣市)		管制區禁止民眾進入活動
3.劃定應撤離村里		○ (協助鄉鎮)	◎ (負責劃定)		
4.建立應撤離名冊		△ (協助並確認)	○ (綜整名冊)	◎ (統籌負責)	鄉(鎮、市)公所應調派必要行政人力，協助村里進行調查作業。
5.收容場所準備	△ (其他支援)	○ (協助並確認)	◎ (統籌負責)		含各類物資之整備
6.提供交通工具	△ (其他支援)	◎ (統籌負責)	○ (協助)		
7.下達疏散撤離命令並通知應撤離村里		○ (協助鄉鎮)	◎ (統籌負責)		
8.通知應撤離民眾			○ (協助並確認)	◎ (統籌負責)	由警政、消防系統共同協助村里辦理通知民眾撤離事宜(含集合時間及地點之通知)。
9.回報中央疏散情形		◎ (統籌負責)	○ (協助)		輸入 EMIC 災情系統
10.通知民眾返家		△ (交通支援)	◎ (統籌負責)	○ (協助並確認)	

備註：◎-主辦、○-協辦、△-支援

附錄○○、(其他自行增列)

附錄 10、屏東縣水災災害疏散撤離權責分工表



附錄 11、屏東縣水災應變參考水位站位置及警戒水位表

站碼	站名	水系	位置	一級警戒水位(公尺)	二級警戒水位(公尺)	三級警戒水位(公尺)	97TM2-X	97TM2-Y
17_LB1XB	新埤大橋	林邊溪	新埤鄉	9.3	8.8		203707	2484784
0800P040	餉潭大橋	林邊溪	新埤鄉	38.8	38.2		208125	2488234
0800P050	林邊大橋	林邊溪	林邊鄉	4.2	3.4		200882	2481341
04_LB2YL	義林大橋	林邊溪	來義鄉	137	136.5		215269	2492065
02_LB1DL	丹林大橋	林邊溪	來義鄉	95	94.6		212182	2491388
03_LB2MH	南和大橋	林邊溪	春日鄉	101.1	100.7		213504	2482023
01_LB1LL	力力溪大橋	林邊溪	春日鄉	49.4	45.5		209610	2483342
0800P010	枋寮大橋	率芒溪	枋寮鄉	9.2	8.4		210007	2471600
0800P020	枋山大橋	枋山溪	枋山鄉	8.4	7.4		214399	2461887
0800P030	楓港大橋	楓港溪	枋山鄉	9.1	8.3		218100	2455316
06_BL1BL	保力橋	保力溪	恆春鎮	6.1	5.1		221243	2439584
05_GK2MJ	滿州橋	港口溪	滿州鄉	39.7	39.2		233009	2436649
12_LLL1ZD	仁德橋	東港溪	麟洛鄉	14	13.3		200753	2499965
10_DM1DH	德和橋	東門溪排水	恆春鎮	13.9	13.1		222552	2433561
07_PC1SL	聖力橋	埔羌溪排水	高樹鄉	70.5	69.8		210058	2521726
08_NC1NC	牛稠溪橋	牛稠溪排水	屏東市	20.2	19.1		196432	2505938
14_WL1DN	東寧溪	武洛溪排水	九如鄉	32.6	32.2		199458	2515159
11_NP1JN	建安橋	牛埔溪排水	東港鎮	4	3.4		197211	2484813

站碼	站名	水系	位置	一級警戒水位(公尺)	二級警戒水位(公尺)	三級警戒水位(公尺)	97TM2-X	97TM2-Y
13_CZ1NZ	南州橋	溪洲溪排水	南州鄉	4.7	4.2		199346	2488070
15_LB1CY	長源橋	林邊排水	林邊鄉	1	0.7		199485	2482514
16_WZ1JY	羌園二號橋	塹仔一號排水	佳冬鄉	1.5	1.3		201944	2480676
09_BS1BI	博愛橋	北勢寮溪排水	枋寮鄉	7.4	6.6		209216	2474797
24_LLQ01	龍鑾橋	保力溪	恆春鎮	15.7	15.2		223694	2432804
23_TYDQ1	泰義大橋	林邊溪	泰武鄉	211.4	210.9		215287	2495938
	來義大橋	林邊溪水系	來義鄉	120.57	120.07		214586	2491698
	民治橋	民治溪	潮州鎮	11.61	11.11		202402	2494130
	仁和橋	龍頸溪	內埔鄉	23.7	23.2		205288	2501411
	泗水大橋	佳平溪	萬巒鄉	17.06	16.55		206686	2498313

附錄 12-1、經濟部移動式抽水機運用及維護管理作業要點

中華民國 92 年 11 月 4 日經水防字第 09233002541 號函頒

中華民國 94 年 1 月 24 日經水防字第 09433000080 號函修正

中華民國 95 年 2 月 21 日經水防字第 09533000110 號函修正

- 一、 經濟部(以下簡稱本部)為效率化運用調度、制度化維護管理移動式抽水機(以下簡稱抽水機)，依據水災災害防救業務計畫防救災整備規定，訂定本要點。
- 二、 本要點適用範圍包含本部所屬機關、內政部、直轄市、縣(市)政府及鄉(鎮、市、區)公所等所有之抽水機。
- 三、 抽水機以財產所有機關為管理機關；以實際控制運用之機關(構)、法人、團體為使用單位。
前項管理機關應負責抽水機之維護及更新，使用單位應負責抽水機之操作、保管及運轉油料供應。
- 四、 使用單位應將抽水機編號、型式、管理機關名稱、使用單位名稱、保管地點及專責保管人員姓名暨聯絡電話等基本資料依附表一格式建檔，於每年汛期前送直轄市、縣(市)主管機關彙轉本部水利署。
使用單位為本部水利署所屬機關者，應於前項規定期限前，將基本資料逕送本部水利署。
本部水利署應將前二項彙整資料建置成資料庫，提供防救災單位運用。
- 五、 抽水機資料有異動或其他狀況時，管理機關及使用單位應通報本部水利署。
使用單位於颱風豪雨期間，應將抽水機運用狀況依附表二格式定時通報轄管水災災害防救業務業務主管機關之應變中心或小組。
- 六、 直轄市、縣(市)政府於每年汛期前，應參考淹水潛勢分析及歷年淹水事件，完成抽水機預佈規劃，納入水災危險潛勢地區保全計畫，並報本部備查。
- 七、 抽水機運用時機如下：

- (一)中央氣象局發布豪、大雨特報或海上或海上陸上颱風警報期間之淹水或缺水事件。
- (二)旱災期間缺水事件。
- (三)政府機關、行政法人及公法人業務範圍之淹水或缺水事件。
- (四)非屬上述第一款至第三款情形，但因事涉多數人公益或影響民眾生活之重大淹水或缺水事件。

抽水機應以運用於重大災害搶救為優先。

八、 抽水機運用之種類如下：

- (一)待命：使用單位因應災害潛勢，將抽水機上車，以便隨時出動。
- (二)出勤：使用單位依第七點所列事件，派遣抽水機進行抽水作業，且於完成抽水作業後歸建。
- (三)調用：管理機關或使用單位依第七點所列抽水事件，派遣抽水機長期協助其他政府機關、行政法人或公法人作業。
- (四)調度：管理機關或直轄市、縣（市）政府基於整體災害搶救需要，指派抽水機進行待命、出勤或調用之作業。

使用單位因其他單位申請派遣支援之抽水機出勤時間超過6個月以上時，得將該抽水機之申請支援單位變更為其使用單位。

九、 颱風豪雨應變期間，抽水機待命及出勤之調度原則如下：

- (一)警報發布後，警戒區內使用單位得依權責考量、管理機關通報、本部或本部水利署應變小組通報，預佈抽水機，並維持適當抽水機組待命，待命之抽水機一旦接獲淹水災害通報後，應於十分鐘內，出勤抽水作業。
- (二)各級水災災害防救業務主管機關接獲災情資訊後，應依權責通報使用單位，視災情狀況出動抽水機救災。
- (三)使用單位自有抽水機組不足以因應災情時，得申請轄管水災災害防救業務主管機關調度支援。

(四)各管理機關及使用單位接獲行政院災害防救委員會(中央災害應變中心)、本部(本部災害應變小組)、本部水利署(本部水利署災害應變小組)通報，調度其所有或使用之抽水機時，非有正當理由不得拒絕，且應儘速將調度所需抽水機運至指定地點，向指定單位、人員報到。

(五)第三款之支援申請，如係重大緊急事件，得跨級申請之。但應副知轄管水災災害防救業務主管機關。

抽水機出勤後，使用單位應立即將出勤、預定抵達抽水地點、啟動抽水作業時間、操作人員姓名及聯絡電話回報轄管水災災害防救業務主管機關，並副知本部或本部水利署應變小組。

十、 非屬颱風豪雨期間，抽水機待命、出勤及調用之調度，由各管理機關或使用單位自行為之，惟不得影響防災緊急調度。

為因應災害或緊急事件需求之調度者，其調度原則依第九點規定。

十一、 依第九點規定申請支援之抽水機，申請單位應提供出勤地點、災害情形、受災範圍、排放地點、所需機組數量及型號、報到地點、受理報到人員連絡資料(含姓名、電話、職稱)，並供應運轉油料及人員餐飲。

抽水機依第九點待命及出勤期間，不得採用任何方式將抽水機組或其附件固定，減損機組機動救災之功能。

十二、 使用單位應製作抽水機運作及淹水災情歷程資料備查。

各級水災災害防救業務主管機關應隨時派員查核、督導抽水機作業情形。

十三、 依第九點申請支援之申請單位，應於災害減輕或消除後，立即歸還抽水機。但管理機關或使用單位認為無支援必要時，得主動召回抽水機，並告知申請單位。

前項使用單位應確認歸還之抽水機設備完整且功能正常。如有故障或損壞，申請單位應負責修復；無法修復時，應負責賠償。

十四、 抽水機出勤時應由公務人員專責監控；一處淹水或缺水地點，至少應由一位專責人員隨同出勤。

前項專責人員，原則由使用單位派遣，惟經協調得由申請單位派遣之。

第一項淹水地點範圍，一處最大以一村(里)為限。但依其範圍專責人員足以掌控抽水機之運作使用者，不在此限。

支援直轄市、縣（市）政府之抽水機，報到後，申請之直轄市、縣（市）政府應變中心指揮官應指派第一項之專責人員；惟同一淹水處跨兩以上直轄市、縣（市）者，由本部水利署指派所屬機關人員擔任第一項之專責人員。

十五、 管理機關每年應編列抽水機維護保養經費。

抽水機於防汛期間發生故障時，管理機關得協調使用單位先行墊付修理。

十六、 管理機關應指派專人負責機組設備維護保養等工作，定期辦理所有抽水機之維護保養工作，並記錄保養、運轉資料備查。

管理機關及使用單位之維護保養工作得委外辦理。

十七、 使用單位應指派專人負責機組設備管理、運轉及保管等工作。

十八、 本部得定期督導各管理機關及使用單位就抽水機之運用、維護管理紀錄及維護保養經費編列情形，並納入年度防災績效考評。經本部評選優良者，得建議予相關人員適當之獎勵。

附錄 12-2、經濟部淹水災害通報作業要點

97 年 12 月 10 日經水字第 09704606470 號函

98 年 4 月 10 日經水授字第 09820221580 號函

- 一、 經濟部(以下簡稱本部)為使本部水利署暨所屬機關、內政部、行政院農業委員會以及各直轄市與縣(市)政府辦理水災災害防救業務計畫(以下簡稱水災防救計畫)之災情蒐集及通報作業有所依循，特訂定本要點。
- 二、 各級水災災害防救業務主管機關應蒐集及查證淹水災情，並立即通報相關權責機關，進行救災作業。
- 三、 各級水災災害防救業務主管機關應建立水利單位人員巡察、民眾傳遞、媒體監看及其他通報機制，並得建立防汛隊等多元化災情蒐集、查報管道，以及時掌握淹水災害災情。
- 四、 直轄市、縣(市)政府應於每年防汛期前，完成災害應變中心淹水災情巡察、通報及查證人員編組，並報本部備查。
鄉(鎮、市、區)公所應於每年防汛期前，完成災害應變中心淹水災情巡察、通報及查證人員編組，並報直轄市、縣(市)政府備查。
- 五、 前點編組人員之職掌如下：
 - (一)災情巡察人員：巡察轄管範圍，主動察覺災情。
 - (二)災情通報人員：通報災情予權責機關。
 - (三)災情查證人員：確認由民眾傳遞及媒體傳播災情之正確性。
- 六、 直轄市及縣(市)政府應依水災防救計畫及第三點規定，於轄區內易積淹水鄉(鎮、市、區)組成防汛隊，協助淹水災情巡察、通報及查證作業。
前項防汛隊得併同於依河川管理辦法規定組成之防汛搶險隊，亦得優先由直轄市、縣(市)轄區內之義警民防組織、巡守隊、救難組織編成。
- 七、 防汛隊應協助直轄市、縣(市)政府執行下列任務：

(一)轄區內水情與淹水災情之巡察、查證及通報作業。

(二)轄區內水利設施之巡察。

(三)轄區水利設施防汛搶險工作之執行。

- 八、直轄市、縣(市)政府應定期辦理淹水災情巡察、查證、通報人員及防汛隊隊員之教育訓練及演練。直轄市、縣(市)政府應於每年汛期後，辦理淹水災情巡察、查證、通報人員及防汛隊與其隊員之成效考核。考核優異者得報經本部覆核後，由本部發給獎金及獎狀之鼓勵。

前項考核要點由直轄市、縣(市)政府依權責訂之；覆核及獎勵要點由本部另訂之。

- 九、各級政府機關為蒐集災情應設置災情通報專線,提供民眾主動告知或其他單位（機構）通報災情。

- 十、直轄市、縣(市)政府、鄉(鎮、市、區)水災災害防救業務主管機關蒐集之災情資訊，應依附件一格式彙整後，屬市區排水（含下水道）淹水災害者，應通報內政部；屬農田灌溉排水及野溪淹水災害者，應通報行政院農業委員會；屬河川、區域排水淹水災害者，應通報本部。

前項淹水災害屬通報內政部及行政院農業委員會者，應同時副知本部，俾彙整通報行政院災害防救委員會。

中央管河川及區域排水之淹水災害者，應由本部水利署所屬機關依附件一格式彙整通報本部。

- 十一、內政部、行政院農業委員會及本部於中央災害應變中心一級及二級開設期間應將彙整之災情，逕送中央災害應變中心及本部應變小組統籌運用。

- 十二、各級水災災害防救業務主管機關自民眾告知、媒體監看或其他單位（機構）通報知悉災情時，應立即指派或通知權責機關指派災情查證人員或防汛隊隊員，依附件二格式進行查證作業。

查證人員或防汛隊隊員應將查證結果，立即通報指派機關。經查災情有誤時，權責機關應予澄清。

- 十三、 各級水災災害防救業務主管機關除應持續追蹤災情處置情形，及依附件三格式填報災情處置情形外，並應依第十點規定程序通報行政院災害防救委員會或依十一點陳報中央災害應變中心。

前項災情追蹤，俟災情排除或不影響交通與重要生活機能後，解除列管。

- 十四、 本要點所訂災情通報程序詳如附圖。

- 十五、 本部應訂定業務督導計畫，於每年汛期前，督導及檢查直轄市、縣(市)政府及本部水利署所屬機關，辦理淹水災情蒐集、通報及查證業務之整備狀況與執行成效。

附錄 12-3、各級政府災時對疏散撤離之作業分工事項表

(行政院秘書處 99 年 8 月 16 日院臺忠字第 0990102203 號函)

單位 執行內容	中央政府	縣(市) 政府	鄉(鎮、 市)公所	村里	備註
1.提供地方警戒資訊	◎ (給縣市)	○ (給鄉鎮)	○ (給村里)		含公路通阻與封橋封路資訊
2.劃定管制區	△ (協助縣市)	◎ (負責劃定)	○ (協助縣市)		管制區禁止民眾進入活動
3.劃定應撤離村里		○ (協助鄉鎮)	◎ (負責劃定)		
4.建立應撤離名冊		△ (協助並確認)	○ (綜整名冊)	◎ (統籌負責)	鄉(鎮、市)公所應調派必要行政人力，協助村里進行調查作業。
5.收容場所準備	△ (其他支援)	○ (協助並確認)	◎ (統籌負責)		含各類物資之整備
6.提供交通工具	△ (其他支援)	◎ (統籌負責)	○ (協助)		
7.下達疏散撤離命令並通知應撤離村里		○ (協助鄉鎮)	◎ (統籌負責)		
8.通知應撤離民眾			○ (協助並確認)	◎ (統籌負責)	由警政、消防系統共同協助村里辦理通知民眾撤離事宜(含集合時間及地點之通知)。
9.回報中央疏散情形		◎ (統籌負責)	○ (協助)		輸入 EMIC 災情系統
10.通知民眾返家		△ (交通支援)	◎ (統籌負責)	○ (協助並確認)	

備註：◎-主辦、○-協辦、△-支援